

CONTENIDO

1. CONTENIDOS PRINCIPALES DEL PLAN DE DESARROLLO Y DEL ORDENAMIENTO TERRITORIAL .	9
1.1 Caracterización general de la parroquia	9
1.1.1 Reseña histórica de creación de la Parroquia Compud.....	9
1.1.2 Acta de parroquialización de la parroquia o acta de creación	9
1.1.3 Símbolos parroquiales.....	10
1.1.4 Datos generales de la parroquia Compud.....	10
1.1.5 Características ecológicas de la parroquia	10
1.1.6 Naturaleza jurídica del GAD parroquial.....	11
2. METODOLOGÍA DE CONSTRUCCIÓN DEL PLAN DE DESARROLLO Y ORDENAMIENTO TERRITORIAL.....	12
2.1 Fases del proceso de actualización del plan de desarrollo y ordenamiento territorial.....	13
2.2. Análisis de instrumentos de planificación existentes, con incidencia en el territorio parroquial	18
2.3 Mapeo de regulación e intervenciones definidas por otros niveles de gobierno con incidencia en el territorio parroquial	19
3. DIAGNÓSTICO POR COMPONENTES	19
3.1 COMPONENTE BIOFÍSICO	19
3.1.1 Relieve.....	19
3.1.2 Geología	21
3.1.3 Suelos.....	22
3.1.4 Cobertura del suelo	23
3.1.5 Factores climáticos	26
3.1.6 Agua	27
3.1.7 Ecosistemas frágiles, servicios ambientales y territorio bajo conservación o manejo ambiental	28
3.1.8 Recursos naturales no renovables existentes de valor económico, energético y/o ambiental.....	30
3.1.9 Recursos naturales degradados o en proceso de degradación y sus causas.	30
3.1.10 Amenazas, vulnerabilidad y riesgos.....	36
3.1.11 Síntesis del componente Biofísico y Ambiental	48
3.2. COMPONENTE SOCIOCULTURAL.....	50
3.2.1 Análisis demográfico	50
3.2.2 Educación.....	55
Servicios de Educación disponibles	58
3.2.3 Salud	61
Servicios de salud disponibles	61
3.2.4 Acceso y uso de espacio público y cultural.....	64
3.2.5 Necesidades Básicas Insatisfechas	65
3.2.6 Organización social	66
3.2.7 Grupos étnicos	69
3.2.8 Seguridad y convivencia ciudadana.....	71
3.2.9 Patrimonio cultural tangible e intangible y conocimiento ancestral.....	72
3.2.10 Igualdad.....	78
3.2.11 Movimientos migratorios y vectores de movilidad humana.....	79
3.2.12 Síntesis del componente, problemas y potencialidades	81
3.3 COMPONENTE ECONÓMICO PRODUCTIVO.....	83
3.3.1 Trabajo y empleo.....	83
3.3.2 Principales productos del territorio	86
3.3.3 Seguridad y soberanía alimentaria.....	92
3.3.4 Presencia de proyectos nacionales de carácter estratégico.....	94
3.3.5 Financiamiento	94
3.3.6 Infraestructura productiva.....	95
3.3.7 Amenazas a la infraestructura y áreas de producción	99
3.3.8 Síntesis del componente biofísico y ambiental	100
3.4 COMPONENTE DE ASENTAMIENTOS HUMANOS	101
3.4.1 Red de asentamientos humanos parroquiales y sus relaciones con el exterior.	101
3.4.2 Infraestructura y acceso a servicios básicos, déficit, cobertura, calidad: agua potable, electricidad, saneamiento, desechos sólidos.	101
3.4.3 Acceso de la población a vivienda y catastro	105
3.4.4 Síntesis del componente, problemas y potencialidades	106
3.5 COMPONENTE MOVILIDAD, ENERGÍA Y CONECTIVIDAD.....	106

3.5.1 Acceso a servicios de telecomunicaciones	106
3.5.2 Potencia instalada y tipo de generación de energía.	107
3.5.3 Redes viales y de transporte	107
3.5.4 Red de riego	108
3.5.5 Síntesis del componente, problemas y potencialidades	109
3.6 COMPONENTE POLÍTICO INSTITUCIONAL Y PARTICIPACIÓN CIUDADANA.....	110
3.6.1 Instrumentos de planificación y ordenamiento territorial vigentes o existentes en el Gobierno Autónomo Descentralizado, así como el marco legal vigente.	110
3.6.2 Mapeo de actores públicos, privados, sociedad civil.	111
3.6.3 Estructura y capacidades del Gobierno Autónomo Descentralizado para la gestión del territorio, incluye análisis del talento humano.	111
3.6.5 Síntesis de problemas y potencialidades	117
4. FASE DE PROPUESTA	123
Construcción de indicadores y fijación de metas de resultado.	123
4.1 Visión	123
4.2 Objetivos Estratégicos	123
4.3 Categoría de Ordenamiento Territorial.....	124
4.4 Política Pública por Categoría de Ordenamiento Territorial COT	125
5. MODELO DE GESTIÓN	125
Tabla 192. Montos e indicadores de proyectos.....	133
5.6 Estrategias metodológicas de seguimiento y evaluación.....	149
6. ACTA DE APROBACIÓN DEL PLAN DE DESARROLLO Y ORDENAMIENTO TERRITORIAL DE COMPUD POR EL CONSEJO DE PLANIFICACIÓN	150
7. RESOLUCIÓN FINAL DE APROBACIÓN DEL PLAN DE DESARROLLO Y ORDENAMIENTO TERRITORIAL DE COMPUD	151

ÍNDICE DE TABLAS

Tabla 1. Datos Generales de la Parroquia Compud.....	10
Tabla 2. Calendario de asambleas comunales	14
Tabla 3. Descripción de unidades geomorfológicas.....	19
Tabla 4. Procesos Geodinámicos.....	21
Tabla 5. Características de los suelos.....	22
Tabla 6. Cobertura y uso de suelo en la parroquia	23
Tabla 7. Uso del suelo en la parroquia.....	23
Tabla 8. Factores climáticos de la parroquia Compud	26
Tabla 9. Acceso al recurso agua de las familias en los asentamientos humanos de la parroquia.	27
Tabla 10. Inventario hídrico de la Parroquia Compud.....	¡Error! Marcador no definido.
Tabla 11. Ecosistemas de la Parroquia Compud	29
Tabla 12. Principales servicios ambientales que proporcionan los ecosistemas.....	29
Tabla 13. Potenciales ecosistemas para servicios ambientales	30
Tabla 14. Proporción y superficies de territorio continental, bajo conservación o manejo ambiental.....	30
Tabla 15. Recursos no renovables existentes de valor económico, Energético y/o ambiental	30
Tabla 16. Recursos naturales degradados o en proceso de degradación y sus causas.....	31
Tabla 17. Especies de flora presentes en las zonas de páramo.....	31
Tabla 18. Especies de flora presentes en las zonas de ríos y quebradas	32
Tabla 19. Especies de flora presentes en las zonas de producción.	32
Tabla 20. Especies de flora presentes en las zonas de bosque.	33
Tabla 21. Especies de flora y sus usos en la parroquia.	33
Tabla 22. Especies de fauna presentes en las zonas de paramo.....	34
Tabla 23. Especies de fauna presentes en las zonas de ríos y quebradas.....	35
Tabla 24. Especies de fauna presentes en las zonas de producción.	35
Tabla 25. Especies de fauna presentes en las zonas de bosque.	35
Tabla 26. Especies de fauna por zona de avistamiento en la parroquia.	36
Tabla 27. Registro de la ocurrencia de eventos adversos (vientos huracanados) en la parroquia	37
Tabla 28. Registro de la ocurrencia de eventos adversos (inundaciones) en la parroquia	37
Tabla 29. Registro de la ocurrencia de eventos adversos (heladas) en la parroquia	38
Tabla 30. Registro de la ocurrencia de eventos adversos (sequías) en la parroquia	38

Tabla 31. Registro de la ocurrencia de eventos adversos (deslaves) en la parroquia	39
Tabla 32. Registro de la ocurrencia de eventos adversos (incendios) en la parroquia	39
Tabla 33. Ocurrencia de eventos adversos en la parroquia	40
Tabla 34: Amenazas, vulnerabilidad y riesgos.....	40
Tabla 35. Acciones que impactan sobre el recurso suelo en las zonas de páramo.	41
Tabla 36. Acciones que impactan sobre el recurso suelo en las zonas de bosques naturales.....	41
Tabla 37. Acciones que impactan sobre el recurso suelo en las zonas de producción.	42
Tabla 38. Acciones que impactan sobre el recurso suelo en las zonas abandonadas.	42
Tabla 39. Acciones que impactan sobre el recurso agua en las zonas de páramo.....	43
Tabla 40. Acciones que impactan sobre el recurso agua en las zonas de bosques naturales.	43
Tabla 41. Acciones que impactan sobre el recurso agua en las zonas de producción.	44
Tabla 42. Acciones que impactan sobre el recurso agua en las zonas abandonadas.....	45
Tabla 43. Acciones que impactan sobre el recurso aire en las zonas de páramo.....	45
Tabla 44. Acciones que impactan sobre el recurso aire en las zonas de bosques naturales.	45
Tabla 45. Acciones que impactan sobre el recurso aire en las zonas de producción.	46
Tabla 46. Acciones que impactan sobre el recurso aire en las zonas abandonadas.....	47
Tabla 47. Valoración cualitativa de las acciones que impactan sobre el recurso suelo.	47
Tabla 48. Priorización de potencialidades y problemas.....	48
Tabla 49. Población Total de la Parroquia Compud	50
Tabla 50. Tasa de crecimiento de población de la Parroquia Compud	50
Tabla 51. Pirámide poblacional de la Parroquia Compud Año 2001	51
Tabla 52. Pirámide poblacional de la Parroquia Compud Año 2010	51
Tabla 53. Construcción de Pirámide poblacional de la Parroquia Compud 2001 - 2010	52
Tabla 54. Población desagregada por sexo y grupos de edad en las comunidades	53
Tabla 55. Población Total de la Parroquia Compud 2015 por sexo	53
Tabla 56. Población Total de la Parroquia Compud 2010 - 2015 por sexo.	54
Tabla 57. Estructura familiar por comunidades.....	54
Tabla 58. Estructura familiar de la parroquia por sexo	54
Tabla 59. Población Urbana - Rural de la Parroquia Compud.....	54
Tabla 60. Tasa neta de asistencia en los distintos niveles de educación en la parroquia Compud.....	55
Tabla 61. Escolaridad en la parroquia Compud de la población de 24 y más años Censo 2001–2010 (%)...57	57
Tabla 62. Tasa de Analfabetismo en Compud de la Población de 15 y más años Censo 2001 – 2010.....	58
Tabla 63. Disponibilidad de instituciones de educación en la parroquia.	58
Tabla 64. Población en las instituciones de educación en la parroquia	59
Tabla 65. Acceso a servicios básicos en las instituciones de educación en la parroquia	59
Tabla 66. Infraestructura disponible en las instituciones de educación en la parroquia.....	60
Tabla 67. Equipamiento disponible en las instituciones de educación en la parroquia.....	60
Tabla 68. Servicios de asistencia en las instituciones de educación en la parroquia.	60
Tabla 69. Matriz de descripción de la variable Educación en la parroquia Compud	60
Tabla 70. Disponibilidad de servicios de salud en la parroquia.	61
Tabla 71. Personal disponible en los servicios de salud de la parroquia.	61
Tabla 72. Acceso a servicios básicos en los servicios de salud en las comunidades de la parroquia.....	61
Tabla 73. Infraestructura disponible en los servicios de salud en las comunidades de la parroquia.	62
Tabla 74. Equipamiento disponible en las unidades de atención de salud de la parroquia.	62
Tabla 75. Servicios brindados por las instituciones de salud de la parroquia.	62
Tabla 76. Enfermedades más comunes registradas por las instituciones de salud en las comunidades de la parroquia.....	63
Tabla 77. Programas de salud implementados en las comunidades de la parroquia.	63
Tabla 78. Prestación de servicios de medicina tradicional en las comunidades de la parroquia Compud.	63
Tabla 79. Matriz de descripción de la variable Salud en la parroquia Compud.....	64
Tabla 80. Acceso y uso de espacio público en la parroquia Compud	64
Tabla 81. Pobreza por Necesidades básicas insatisfechas en la parroquia.....	65
Tabla 82. Necesidades básicas insatisfechas en la parroquia para las variables de servicios básicos.	65
Tabla 83. Zonas homogéneas por necesidades básicas insatisfechas en la parroquia.....	65
Tabla 84. Número y tipo de organizaciones presentes por comunidad en la parroquia.....	66
Tabla 85. Registro de organizaciones presentes por comunidad en la parroquia.....	67
Tabla 86. Relaciones externas de las organizaciones comunitarias de la parroquia.	68
Tabla 87. Instituciones presentes y acciones ejecutadas en la parroquia.....	69

Tabla 88. Composición étnica por asentamientos humanos en las comunidades de la parroquia Compud ..	69
Tabla 89. Composición étnica de la parroquia	69
Tabla 90. Idioma empleado mayoritariamente por la población en los diferentes asentamientos humanos de la parroquia.	70
Tabla 91. Idioma empleado mayoritariamente por la población en la parroquia.	70
Tabla 92: Servicios de seguridad civil disponibles	71
Tabla 93. Principales conflictos existentes en territorio vs conflictos resueltos índice de violencia.	71
Tabla 94. Conflictos resueltos y no resueltos en la parroquia Compud.	71
Tabla 95. Pertenencia de la población a la parroquia	71
Tabla 96. Cohesión social y pertenencia de la población de la Parroquia Compud	72
Tabla 97. Registro de los bienes tangibles culturales de la parroquia.	72
Tabla 98. Patrimonio cultural intangible de la parroquia Compud.....	72
Tabla 99. Cultivos que se han conservado en los asentamientos humanos de la parroquia	72
Tabla 100. Prácticas productivas ancestrales vigentes en los asentamientos humanos de la parroquia.	73
Tabla 101. Caracterización de la práctica de la minga en los asentamientos humanos de la parroquia	73
Tabla 102. Caracterización de la práctica del presta manos en los asentamientos humanos de la parroquia	73
Tabla 103. Caracterización de la práctica de las jochas en las festividades de los asentamientos humanos	74
Tabla 104. Uso de la vestimenta tradicional por los pobladores de los asentamientos humanos.....	74
Tabla 105. Uso de vestimenta tradicional Vs. vestimenta occidentalizada en la parroquia.	75
Tabla 106. Calendario festivo y gastronomía típica de los asentamientos humanos de la parroquia.	76
Tabla 107. Tradiciones practicadas en los asentamientos humanos de la parroquia.	77
Tabla 108. Tradiciones practicadas en los asentamientos humanos de la parroquia.	77
Tabla 109. Expresiones artísticas en los asentamientos humanos de la parroquia.	78
Tabla 110. Personas con discapacidad en la parroquia Compud.....	78
Tabla 111. Tipo de discapacidad en la parroquia Compud.....	78
Tabla 112. Casos de migración temporal dentro del país reportados.	79
Tabla 113. Ciudades destino en migración temporal dentro del país.	79
Tabla 114. Casos de migración permanente fuera del país reportados	80
Tabla 115. Países destino en migración permanente fuera del país.	80
Tabla 116. Priorización de potencialidades y problemas	81
Tabla 117. Población Económicamente Activa por sexo	83
Tabla 118. Población Económicamente Activa por auto identificación étnica	83
Tabla 119. Población Económicamente Activa por rama de actividad	84
Tabla 120. Población económicamente activa por segmento de ocupación	84
Tabla 121: Empresas y establecimientos económicos presentes en la parroquia	85
Tabla 122. Caracterización de la unidad de producción familiar en la parroquia.	86
Tabla 123. Cultivos transitorios que se desarrollan en la parroquia	87
Tabla 124. Cultivos permanentes que se desarrollan en la parroquia.....	87
Tabla 125. Capacidad de generación de ocupación en el sector rural por cultivo.....	87
Tabla 126. Tecnologías en el sistema de producción agrícola	87
Tabla 127. Costos de producción de los principales rubros de producción	88
Tabla 128. Ciclos productivos de los principales rubros de producción.....	88
Tabla 129. Destino de la producción de los principales rubros de producción	89
Tabla 130. Rendimiento, Superficie y Volumen de la oferta productiva.....	89
Tabla 131. Destino de la producción agrícola	91
Tabla 132. Población animal de especies mayores en la parroquia	91
Tabla 133. Población animal de especies menores en la parroquia.....	91
Tabla 134. Producción pecuaria de especies mayores en la parroquia.....	92
Tabla 135. Destino de la producción de los principales rubros de producción	93
Tabla 136. Producción pecuaria de especies mayores en la parroquia.....	93
Tabla 137. Producción pecuaria de especies menores en la parroquia	94
Tabla 138. Proyectos Estratégicos Nacionales presentes en la parroquia Compud	94
Tabla 139. Principales instituciones de financiamiento	95
Tabla 140. Caracterización de la producción de las empresas dedicadas a la producción de lácteos.	95
Tabla 141. Imagen y comercialización de los productos de las empresas productoras de derivados lácteos.	95
Tabla 142. Capacidad de producción instalada para la producción de lácteos por empresa.....	96
Tabla 143. Capacidad de procesamiento instalada para la producción de lácteos en la parroquia	96
Tabla 144. Producción de residuos en las empresas de derivados lácteos.	96

Tabla 145. Estructura administrativa de las empresas de derivados lácteos.	96
Tabla 146. Capacidad de generación de empleo en las empresas de producción de derivados lácteos.	96
Tabla 147. Disponibilidad de servicios de apoyo a la producción en las empresas de producción de lácteos.	97
Tabla 148. Caracterización de los productos ofertados en la parroquia.	97
Tabla 149. Estructura administrativa de las empresas dedicadas al aprovechamiento turístico.	97
Tabla 150. Capacidad de generación de empleo en las empresas dedicadas a la prestación de servicios turísticos.	98
Tabla 151. Disponibilidad de servicios de apoyo a la producción en las empresas dedicadas a la prestación de servicios turísticos.	98
Tabla 152. Determinación de la capacidad de procesamiento instalada en la parroquia.	99
Tabla 153. Definición de zonas homogéneas en función a la infraestructura disponible ya dispuesta.	99
Tabla 154. Priorización de Potencialidades y Problemas.	100
Tabla 155. Distribución de la población en el territorio.	101
Tabla 156. Disponibilidad de servicios básicos de agua, electricidad y saneamiento básico en las comunidades.	102
Tabla 157. Disponibilidad de servicios básicos de comunicación en las comunidades de la parroquia.	102
Tabla 158. Disponibilidad del servicio de agua de consumo humano y uso doméstico en las comunidades.	102
Tabla 159. Características del servicio de agua de consumo humano y uso doméstico en las comunidades.	103
Tabla 160. Infraestructura disponible para la disposición de aguas servidas.	104
Tabla 161. Formas de disposición de los residuos sólidos.	104
Tabla 162. Disponibilidad del servicio de electricidad en las comunidades de la parroquia.	105
Tabla 163. Acceso a programas de vivienda en las comunidades de la parroquia de Compud.	105
Tabla 164. Acceso de la población a vivienda en la parroquia Compud.	105
Tabla 165. Síntesis del componente, problemas y potencialidades.	106
Tabla 166. Disponibilidad de servicios básicos de comunicación en las comunidades de la parroquia.	106
Tabla 167. Acceso a medios de comunicación en las comunidades de la parroquia.	107
Tabla 168. Caracterización de la red vial rural de la parroquia.	107
Tabla 169. Servicios de transporte desde y hacia las comunidades de la parroquia.	108
Tabla 170. Caracterización de la infraestructura de apoyo a la producción.	108
Tabla 171. Formas de administración de los sistemas de riego disponibles.	109
Tabla 172. Potencialidades y problemas.	109
Tabla 173. Mecanismos de articulación establecidos por el nivel cantonal en los que tiene injerencia el Gobierno Parroquial.	110
Tabla 174. Autoridades electas en el GAD parroquial para el periodo 2014-2019.	111
Tabla 175. Funcionarios del GAD parroquial para el periodo 2014 – 2019.	112
Tabla 176. Nivel de instrucción de los funcionarios del GAD parroquial.	112
Tabla 177. Funciones de las autoridades electas y personal del GAD.	113
Tabla 178. Infraestructura disponible en el área administrativa.	114
Tabla 179. Infraestructura disponible en el área social y de recreación.	114
Tabla 180. Facilidades logísticas disponibles (vehículos, maquinaria).	115
Tabla 181. Relaciones entre actores sociales y las instituciones que actúan en la parroquia.	115
Tabla 182. Valoración cualitativa de las formas de ejercicio de poder y legitimidad de las organizaciones que actúan en la parroquia.	116
Tabla 183. Valoración cuantitativa de las formas de ejercicio de poder y legitimidad de las organizaciones que actúan en la parroquia.	116
Tabla 184. Organización Político Administrativo de las comunidades de la Parroquia Compud.	116
Tabla 185. Síntesis de problemas y potencialidades.	117
Tabla 186. Problemas y potencialidades por componentes.	118
Tabla 187. Objetivos estratégicos por competencia.	123
Tabla 188. Categoría de ordenamiento territorial.	124
Tabla 189. Políticas Públicas por Categoría de Ordenamiento Territorial COT.	125
Tabla 190. Estrategias de articulación.	126
Tabla 191. Propuesta de programas y proyectos.	128
Tabla 193. Metas por componentes.	147
Tabla 194. Agenda Regulatoria.	148

ÍNDICE DE GRÁFICOS

Gráfico 1. Uso del suelo en la parroquia	24
Gráfico 2. Especies de flora y sus usos en la parroquia (Porcentaje).....	34
Gráfico 3. Distribución de las especies de fauna en la parroquia	36
Gráfico 4. Ocurrencia de eventos adversos en la Parroquia.....	40
Gráfico 5. Población total de la Parroquia Compud 1990- 2019	50
Gráfico 6. Pirámide poblacional de la Parroquia Compud 2001 - 2010	52
Gráfico 7. Población de la Parroquia Compud Año 2010 por sexo.....	54
.....	54
Gráfico 8. Población Urbana - Rural de la Parroquia Compud	55
Gráfico 9. Tasa neta de asistencia en los distintos niveles de educación de Compud Censo 2001-2010 %.	55
Gráfico 10. Tasa neta de asistencia educación básica en la parroquia Compud Censo 2001 – 2010 (%).....	56
Gráfico 11. Tasa neta de asistencia educación bachillerato en la parroquia Compud Censo 2001 – 2010 ...	56
Gráfico 12. Tasa neta de asistencia en educación superior en la parroquia Compud Censo 2001 – 2010	57
Gráfico 13. Escolaridad intercensal 2001–2010 en la parroquia Compud de la Población de 24 y más años (%)	57
Gráfico 14. Tasa de Analfabetismo en la parroquia Compud Población de 15 y más años (%)	58
Gráfico 15. Organizaciones presentes en la Parroquia Compud 2014	66
Gráfico 16. Composición étnica de las comunidades de la Parroquia Compud	70
Gráfico 17. Idioma empleado mayoritariamente por la población de la parroquia Compud	70
Gráfico 18. Uso de vestimenta tradicional Vs vestimenta occidentalizada	75
Gráfico 19. Ciudades destino en migración temporal dentro del país.....	80
Gráfico 20. Países destino en migración permanente fuera del país.....	81
Gráfico 21. PEA por rama de actividades	85
Gráfico 22. Establecimientos económicos de la parroquia Compud.....	85
Gráfico 23. Superficie dedicada a la producción agrícola en la parroquia.....	90
Gráfico 24. Volumen de producción de los principales rubros en la parroquia	90

ÍNDICE DE MAPAS

MAPA N 1. MAPA BASE PARROQUIA COMPUD	12
MAPA N 2. MAPA DE RELIEVE PARROQUIA COMPUD.....	20
MAPA N 3. MAPA DE ELEVACIONES PARROQUIA COMPUD	20
MAPA N 4. MAPA DE GEOLOGÍA PARROQUIA COMPUD	21
MAPA N 5. MAPA DE PENDIENTES PARROQUIA COMPUD	22
MAPA N 6. MAPA DE CARACTERÍSTICAS DE SUELOS PARROQUIA COMPUD	25
MAPA N 7. MAPA DE COBERTURA DE SUELOS PARROQUIA COMPUD.....	24
MAPA N 8. MAPA DE PISOS CLIMÁTICOS PARROQUIA COMPUD	26
MAPA N 9. MAPA DE PRECIPITACIÓN Y TEMPERATURA PARROQUIA COMPUD	27
MAPA N 10. MAPA DE RÍOS PARROQUIA COMPUD	28
MAPA N 11. MAPA DE ECOSISTEMAS PARROQUIA COMPUD.....	29

PRESENTACIÓN



El Gobierno Autónomo Descentralizado Parroquial Rural Compud que me honro presidir, en cumplimiento de la normativa legal vigente presenta a toda la población el Plan de Desarrollo y Ordenamiento Territorial de la parroquia Compud para el periodo 2014 - 2019, el cual constituye el instrumento de planificación previstos por la Constitución de la República del Ecuador, el Código Orgánico de Organización Territorial, Autonomía y Descentralización COOTAD y el Código Orgánico de Planificación y Finanzas Públicas COPFP, Ley Orgánica de Participación Ciudadana y Plan Nacional del Buen Vivir 2013-2017, que permiten a los Gobiernos Autónomos Descentralizados GADs, desarrollar la gestión concertada de su territorio, orientada al desarrollo armónico e integral de sus habitantes en beneficio de todos quienes conformamos la parroquia Compud.

La formulación de este Plan es un esfuerzo constante y colectivo de los habitantes de la Parroquia Compud y sus comunidades, en el cual se sintetiza la información recopilada sobre la situación actual del territorio, las necesidades, problemas y potencialidades del territorio, especialmente de los Grupos Vulnerables.

Frente a esta realidad, el Gobierno Parroquial ha liderado este proceso para garantizar los derechos de la ciudadanía en el territorio parroquial, mediante instrumentos de planificación orientados al equilibrio social, ambiental y económico.

Este documento nos permite también viabilizar la articulación y coordinación de acciones con otros niveles de gobierno, para racionalizar y optimizar los recursos destinados al desarrollo local, en beneficio de la población de nuestra querida parroquia y el cumplimiento de los objetivos del Buen Vivir en el marco de sus competencias contando con el diagnóstico actual del territorio, Propuesta y Modelo Territorial basado en proyectos que buscan mejorar la calidad de vida de la ciudadanía y el Modelo de Gestión que se aplicará para lograr los objetivos propuestos. Por tanto el Plan de Desarrollo y Ordenamiento Territorial se vuelve la base de la administración del Gobierno Parroquial en el planteamiento y ejecución de proyectos y acciones que busquen alcanzar el Buen Vivir de toda la población de la Parroquia Compud.

José Vicente Ortiz Castillo



**GOBIERNO DESCENTRALIZADO
PARROQUIAL RURAL COMPUD**

**ESTRUCTURA DEL GOBIERNO AUTÓNOMO DESCENTRALIZADO PARROQUIAL RURAL
COMPUD PERÍODO 2014 - 2019**

PRESIDENTE: Sr. José Vicente Ortiz Castillo
PRIMER VOCAL: Sra. María Inés Sanango Calle
SEGUNDO VOCAL: Sra. Amelia Esperanza Ojeda Chauca
TERCER VOCAL: Sr. Clever Raúl Serrano Salazar
CUARTO VOCAL: Sr. Galo Rolando Santander Rodríguez
SECRETARIA - TESORERA: Srta. Sandra Elizabeth Naranjo Navas
TÉCNICA DE PLANIFICACIÓN: Ing. Blanca Azucena Shinín Tito

CONSEJO DE PARTICIPACIÓN CIUDADANA

PRESIDENTE: Sra. Yolanda Salazar
SECRETARIO: Sr. Marco Peñafiel
PRIMER VOCAL: Sr. Enrique Rodas
SEGUNDO VOCAL: Sra. Mariana Morocho
TERCER VOCAL: Sra. Teresa Ordoñez
CUARTO VOCAL: Sr. Juan Guamán

CONSEJO DE PLANIFICACIÓN

PRESIDENTE GAD PARROQUIAL COMPUD: Sr. José Vicente Ortiz Castillo
VOCAL GAD PARROQUIAL COMPUD: Sra. María Inés Sanango Calle
TÉCNICA DE PLANIFICACIÓN: Ing. Blanca Azucena Shinín Tito
REPRESENTANTE DE LA CIUDADANÍA: Sr. Jacinto Santacruz
REPRESENTANTE DE LA CIUDADANÍA: Sra. Rosa Patiño
REPRESENTANTE DE LA CIUDADANÍA: Sr. Luis Rodríguez Peñafiel

1. CONTENIDOS PRINCIPALES DEL PLAN DE DESARROLLO Y DEL ORDENAMIENTO TERRITORIAL

1.1 Caracterización general de la parroquia

1.1.1 Reseña histórica de creación de la Parroquia Compud



Fuente: Archivo fotográfico GAD Parroquial Compud 2011

A fines del siglo XVIII, atraídos por la abundancia de estas tierras se asientan en lo que hoy es la comunidad de Compud Viejo, los primeros inmigrantes provenientes de la zona del Azuay, en especial de Paute, los mismos que compraron estas tierras y le dieron diferentes nombres, entre ellos Compud que en términos cañarís significa ABUNDANCIA.

Con la llegada del ferrocarril en 1920, Compud se convierte en un campamento de trabajadores ferroviarios y aquí se construye una pequeña estación donde se solía cargar gran cantidad de legumbres para transportarlas a Cuenca, en esa época estas tierras comienzan a florecer económicamente. Existían también en el territorio molinos de piedra a base de agua para moler los granos que la gente cosechaba en sus parcelas.

Al estallar la revuelta el 29 de mayo de 1944 en Chunchi los habitantes de Compud fueron los primeros en unirse al movimiento junto a Llalla, Verdepamba y otras comunidades, gracias a lo cual el 26 de septiembre del mismo año mediante ordenanza municipal se crea la parroquia Compud. Su fundador fue el señor Manuel Pesantes, sus principales personajes fueron Rosa Ramírez, Martín Salazar y Tomás Barsallo.

En ese tiempo no había luz eléctrica, se usaban mecheros de sebo de res y posteriormente de kerosén, los caminos a las diferentes comunidades eran de herradura en pésimo estado y sin mantenimiento.

No había agua potable, se consumía agua de pozo, el transporte era el caballo y la carga se trasladaba a lomo de mula. La energía eléctrica llegó a Compud en 1980, en 1984 se proyecta el Subcentro de Salud, y en 1987 la población dispuso de agua entubada.

1.1.2 Acta de parroquialización de la parroquia o acta de creación

Compud fue declarado como parroquia del cantón Chunchi el 26 de septiembre de 1944.

1.1.3 Símbolos parroquiales

ESCUDO



En el escudo de la Parroquia Compud aparece representado el sol naciente sobre la parroquia, como símbolo de la libertad. Las figuras centrales representan las montañas del LLilla y el majestuoso sombrero rodeado del páramo y en sus faldas el bosque nativo de Saguin, herramientas como el azadón y el machete que son las manos de Compud con un libro que representa la sabiduría de su pueblo, sus pastos y la producción ganadera del presente junto con el venado símbolo del páramo que están rodeados por una rama de trigo que significa la cultura ancestral y una rama de olivo que simboliza la paz, en la parte superior está una cinta con la fecha de parroquialización.

BANDERA



Bandera de Compud consiste en un rectángulo dividido en cuatro franjas diagonales de medidas diferentes, con los colores en el siguiente orden a partir del asta: verde, blanco, amarillo y verde.

1.1.4 Datos generales de la parroquia Compud

Tabla 1. Datos Generales de la Parroquia Compud

Nombre del GAD	Gobierno Autónomo Descentralizado Parroquial Compud
Fecha de creación de la parroquia	26 de Septiembre de 1944
Población total	878 habitantes (Censo INEC 2010) 901 habitantes (Censo realizado por Equipo Técnico del GAD Parroquial Compud 2015)
Extensión	28,52 kilómetros cuadrados
Límites	Al norte parroquia Capsol, Al Sur parroquia Llagos, Al Este la Matriz Chunchi y al Oeste parroquia Llagos
Rango altitudinal	Oscila entre los 2.000 y 3.000 m.s.n.m.
Clima	Clima Frio húmedo, generalmente nublado con temperaturas que oscilan entre 12 - 22° C
Coordenadas geográficas	Coordenadas UTM: Norte: 728780 y Este: 9740598 Coordenadas GD (grados decimales): Latitud - 2.34533 Longitud -78.94271 Coordenadas GMS (grados, minutos, segundos): S 02°20'43.3" W 078°56'33.9"

Elaborado por: Equipo Técnico GAD parroquial 2015.

1.1.5 Características ecológicas de la parroquia

a. Fisiografía y Suelos

El suelo es la capa superficial terrestre y natural que contiene materia viva en su que mantiene y es capaz de sostener la vegetación. Compud presenta un suelo franco arcillosos de topografía irregular que son propicios para la agricultura y ganadería.

b. Hidrología

Compud es una zona que cuenta con importantes recursos hídricos especialmente en las áreas de páramo y bosque natural que son fuentes de reserva de este recurso. En el territorio de Compud se encuentran pequeños riachuelos y las quebradas de Chontachaca y Arrayanguayco que alimentan a la fuente más importante del sector que es el río Compud que aguas abajo se une y forma el río Guabalcón.

c. Zonas de Vida

Compud se caracteriza por una riqueza de flora en las zonas de páramos, bosque natural, ríos y quebradas lo que se atribuye específicamente a los tipos de clima que presenta según el rango altitudinal. Compud tiene la siguiente vegetación:

- Bosque siempre verde montano alto (Bsvma) presenta o incluye una vegetación transitoria entre el bosque y el páramo.
- Páramo herbáceo (Ph) se caracteriza por la presencia de la planta de chuquirahua.
- Matorral húmedo montano (Msm) caracterizado por la presencia de arbustos espesos de aproximadamente 2 m de altura.

d. Clima

Compud presenta los siguientes pisos altitudinales:

- Ecuatorial frío húmedo se lo encuentra en alturas de 2800 hasta 3150 msnm con temperaturas menores a 12 °C y precipitaciones mayores a 2000 mm vegetación de páramo como chuquiragua.
- Ecuatorial mesotérmico húmedo con una temperatura de 16 - 22°C y una precipitación entre 1000-2000 mm a una altura que va desde 2000 y 3000 msnm con presencia de cultivos, matorral, bosque natural y páramo.

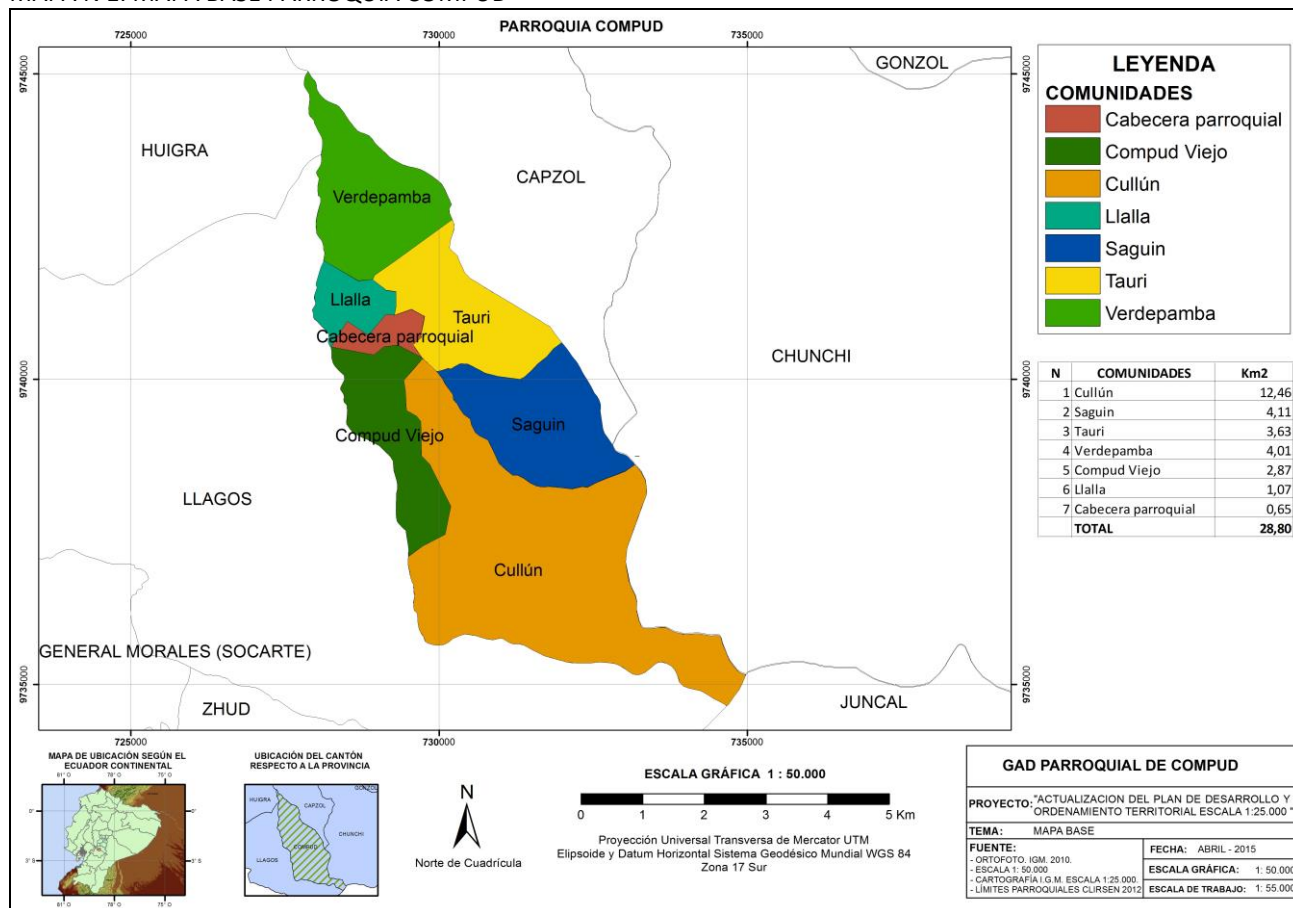
1.1.6 Naturaleza jurídica del GAD parroquial

a. Competencias del GADPR

Desde la aprobación de la Constitución del año 2008 y del Código Orgánico de Organización Territorial Autonomía y Descentralización (COOTAD), los Gobiernos Autónomos Descentralizados Parroquiales Rurales (GADPR's) tenemos ocho competencias exclusivas, cuya gestión puede también ser ejercida de manera concurrente con otros niveles de gobierno al posibilitarse la articulación entre estos actores. En el esquema a continuación se presentan las competencias que en la Constitución (Art. 267) y la COOTAD (Art. 65), se asignan a los GADPR's.



MAPA N 1. MAPA BASE PARROQUIA COMPUD



Fuente: IEE Instituto Espacial Ecuatoriano – 2010
 Elaborado por: Equipo Técnico del GAD Parroquial Compud

2. METODOLOGÍA DE CONSTRUCCIÓN DEL PLAN DE DESARROLLO Y ORDENAMIENTO TERRITORIAL

El Gobierno Autónomo Descentralizado Parroquial Rural de Compud, cantón Chunchi, provincia de Chimborazo cumpliendo con el Registro Oficial N° 261, Resolución 003-2014-CNP del 05 de Junio de 2014 mediante el cual expide los "Lineamientos y Directrices para la Actualización y Reporte de Información de los Planes de Desarrollo y Ordenamiento Territorial PDyOT de los Gobiernos Autónomos Descentralizados" y con el Acuerdo Ministerial N. SNPD-0089-2014 que establece los "Lineamientos y Directrices para la Actualización, Formulación, Articulación, Seguimiento y Evaluación de los PDyOT de los GADs" del 1 de agosto de 2014, elabora la Actualización del Plan de Desarrollo y Ordenamiento Territorial de la parroquia Compud. Conforme lo dispone el numeral 2 del Art. 277 de la Constitución de la República del Ecuador para la consecución del Buen Vivir, será deber general del Estado, dirigir, planificar y regular el proceso de desarrollo, Art. 263, 264, 267 establece las Competencias GADs Provinciales, Cantonales y Parroquiales, Art. 73 Régimen de Desarrollo, Art. 95 Participación Ciudadana, Art. 100 Instancias de Participación, Art. 278 Correspondencia y alineación al PNBV.

Código Orgánico de Planificación y Finanzas Públicas: Art. 12 Planificación para los GADs, Art. 13 Planificación participativa, Art. 16 Articulación y complementariedad de la planificación pública, Art. 28 Conformación de los concejos de planificación en los GADs, Art. 41, 42 Planes de desarrollo y contenidos mínimos de los mismos, Art. 43, 44 Planes de ordenamiento territorial y disposiciones para la caracterización de los mismos, Art. 46 Formulación participativa de los PDyOT.

El Código Orgánico de Organización Territorial, Autonomía y Descentralización: Art. 41, 42, 54, 55, 64, 65 Funciones y competencias GADs Provinciales, Cantonales y Parroquiales, Art. 129 al 148 Ejercicio de las Competencias, adicionales y Competencias residuales, planificación para el desarrollo y ordenamiento territorial, Art. 302 al 312 gestión participativa y participación ciudadana. Establece también el principio de complementariedad en función del cual los GADs tienen la obligación de articular sus Planes de Desarrollo Territorial al Plan Nacional de Desarrollo y gestionar sus competencias para hacer efectivos los derechos de la ciudadanía y establece de forma exclusiva a los GADs el control sobre el uso y ocupación del suelo en el territorio del cantón.

Los GADs reportarán en el SIGAD la información cartográfica digital, las bases de datos y los contenidos resultantes de la actualización de los PDyOT de conformidad con los instrumentos metodológicos y estándares dispuestos por la Secretaría Técnica del Sistema Nacional Descentralizado de Planificación Participativa. Los Planes de Desarrollo deberán contener los indicadores y las metas que contribuyan al cumplimiento de las metas del Plan Nacional de Desarrollo en el marco de sus competencias. Las fechas para reportar dichos planes en sus diferentes fases son:

- Diagnóstico, 15 de abril de 2015.
- Propuesta y Modelo Territorial, 15 de junio de 2015.
- Modelo de Gestión, 15 de agosto de 2015.

Mientras se culmina el proceso de actualización, los GADs utilizarán los planes de Desarrollo y Ordenamiento Territorial vigentes. Con las fundamentaciones legales señaladas, el GAD Parroquial de Compud trabajó en la actualización del Plan de Desarrollo y Organización Territorial PDyOT. En cumplimiento de las disposiciones contenidas en el Acuerdo Ministerial N. SNPD-0089-2014, el Señor José Vicente Ortiz Castillo, Presidente del Gobierno Parroquial Compud, procedió a conformar el Equipo Técnico Institucional que en su primera etapa, trabajará en el diagnóstico por componentes: Biofísico; Económico productivo; Socio cultural; Asentamientos humanos; de Movilidad, Energía y Conectividad, y Político Institucional y participación ciudadana.

Al amparo de la Resolución de Conformación del Consejo de Planificación del Gobierno Autónomo Descentralizado Parroquial Compud, el Presidente del GAD Parroquial convocó a los representantes de la ciudadanía para integrar el Consejo de Planificación Parroquial, entre cuyas funciones se señala "Participar en el proceso de formulación de los Planes de Desarrollo y de Ordenamiento Territorial y emitir resolución favorable sobre las prioridades estratégicas de desarrollo". La información geográfico y estadística fue extraída del Sistema Nacional de Información, IGM, MAGAP, Instituto Nacional de Meteorología e Hidrología (INAMHI), INEC, GAD Provincial de Chimborazo, GAD Cantonal, Instituciones y organizaciones sociales que operan en el territorio, información calificada de grupos objetivos, autoridades, líderes comunitarios.

2.1 Fases del proceso de actualización del plan de desarrollo y ordenamiento territorial

El proceso de actualización del Plan de Desarrollo y Ordenamiento Territorial de la parroquia Compud se describe en cuatro fases: 1) Fase de diagnóstico, 2) Fase de Propuesta, 3) Fase de Modelo de Gestión de acuerdo a los contenidos y fechas que se detallan a continuación:



1. Fase de Diagnóstico

Se inicia el proceso de actualización del PDOT de la parroquia con la consolidación de varios espacios de participación ciudadana contemplados en la normativa vigente para la conformación del Consejo de Planificación Parroquial, el cual fue electo en Asamblea Local Parroquial de Participación Ciudadana siendo conformado de la siguiente manera:

- Presidente del Gobierno Parroquial : Sr. José Vicente Ortiz Castillo
- Técnico: Ing. Blanca Azucena Shinin Tito
- Vocal. Sra. María Inés Sanango Calle

Tres representantes de la ciudadanía

- Sr. Jacinto Santacruz morador de la comunidad de Tauri
- Sra. Rosa Patiño, moradora de la comunidad de Compud Viejo
- Sr. Luis Rodríguez Peñafiel morador de la comunidad de Cullún.

CONSEJO DE PLANIFICACIÓN PARROQUIAL



Fuente: Archivo fotográfico GAD Parroquial Compud 2015

En sesión ordinaria del día 30 de marzo del 2015 a las 14h00 previa convocatoria en la oficina del Gobierno Parroquial de Compud, contando con la presencia de todos los vocales del GAD y de miembros del Consejo de Planificación, se aprueba el Inicio del proceso de actualización del Plan de Desarrollo y Ordenamiento Territorial de la Parroquia Compud, contando con la presencia de los miembros del Consejo de Planificación. Luego en asamblea la Técnica de planificación del GAD Parroquial contando con la presencia de Presidentes y Representantes de cada una de las comunidades expone los lineamientos para la actualización del Plan de Desarrollo y Ordenamiento Territorial de la parroquia Compud a la ciudadanía y autoridades presentes en cuanto a la primera fase que corresponde al Diagnóstico, para lo cual deciden conformar equipos de trabajo.

Los equipos de trabajo de la parroquia, conformados por un técnico responsable, un promotor y representantes de la ciudadanía del Consejo de Planificación Parroquial y Consejo de Participación Ciudadana para apoyar en el levamiento de información en campo, en talleres comunitarios y entrevista a actores claves, encargados de apoyar en el levantamiento de información en territorio para que luego sea sintetizada y analizada por el técnico responsable de la actualización del Plan de desarrollo y ordenamiento territorial de la parroquia y conjuntamente con los directivos de las comunidades se establece el calendario de visita y reuniones en cada una de las comunidades para el levantamiento de la información necesaria.

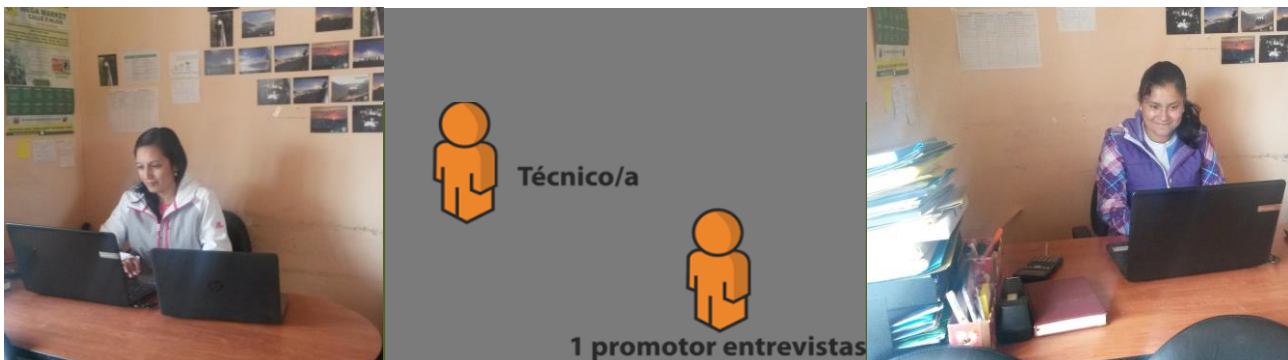


Tabla 2. Calendario de asambleas comunales

FECHA	COMUNIDAD	HORA
Miércoles 25 de Marzo 2015	Cullún	16:00 PM
Miércoles 25 de Marzo 2016	Saguin	16:00 PM
Jueves 26 de Marzo 2016	Tauri	14:00 PM
Viernes 27 de Marzo 2016	Compud Viejo	10:00 AM
Viernes 27 de Marzo 2016	Llalla	10:00 AM
Viernes 27 de Marzo 2016	Cabecera Parroquial	10:00 AM
Lunes 30 de Marzo 2016	Verdepamba	14:00 PM

Elaborado por: Equipo Técnico GAD parroquial 2015.

En las comunidades se conformaron mesas de trabajo en cada mesa de concertación se trataron los componentes establecidos en el Art. 9 del Acuerdo Ministerial N° SNPD-0089-2014, que son los siguientes componentes:



En el diagnóstico se emplearon varias herramientas entre estas: 1) recorridos de campo, 2) mesas de trabajo por comunidad y 3) entrevistas con actores claves.



a. Recorridos de campo

Un eje transversal en el proceso de construcción de los Planes de Desarrollo y Ordenamiento Territorial del Gobierno Parroquial Compud, fue la generación de destrezas en los pobladores de los territorios; es así como varios pobladores aprendieron sobre el uso y aplicación de equipos de posicionamiento global. De esta manera los pobladores pasaron de ser simples dadores de información a ser los principales actores y descriptores de su propia realidad territorial. Así con recorridos de campo se levantó información geo-referenciada de uso y ocupación del suelo de cada una de las comunidades y recintos, el estado de las vías y caminos vecinales; ubicación de varios puntos de interés como escuelas, infraestructura de salud, infraestructura productiva y otros espacios de uso público disponibles en la parroquia. Ésta información permitió luego que los participantes utilicen la información geo-referenciada para trabajar en la siguiente forma de recolección de trabajo (mesas de trabajo).

b. Mesas de trabajo

En cada una de las mesas se consiguió tener una participación amplia de género y generacional instalándose con al menos cinco participantes nativos de la comunidad. Estimándose que durante el proceso de levantamiento de diagnóstico han participado cerca de ochocientos ciudadanos y ciudadanas de las diferentes comunidades y cabecera parroquial.



Fuente: Archivo fotográfico GAD Parroquial Compud 2015

1) Mesa de mapeo comunitario y amenazas naturales

En ésta mesa los participantes trabajaron sobre el mapa de su comunidad; teniendo como primera tarea la identificación de las diferentes zonas de ocupación del suelo. Así al final se obtenía una representación del uso actual del suelo. De la misma manera sobre otro mapa de la comunidad, los participantes en la mesa, trabajaron en la representación de las diferentes zonas de riesgo en la comunidad o recinto.

Procedimiento de análisis de la información en la mesa de mapeo comunitario y amenazas naturales

El mapa trabajado por la gente es posteriormente geo referenciado, el que permite obtener una imagen digital en tamaño natural, para posteriormente ser trabajo en software geográfico.

2) Mesa Sociocultural

Los participantes en ésta mesa trabajaron en la caracterización del cultivo tradicional, sus festividades y tradiciones gastronómicas y de juegos populares; para ello emplearon una matriz de calendario circular, donde hicieron una representación Gráfico de los acontecimientos típicos en su comunidad o recinto.

3) Mesa de Estructura interna y externa/ migración

Ésta mesa de trabajo tuvo dos momentos; en el primero, los participantes caracterizaron a los diferentes actores sociales en la comunidad o recinto, se obtuvo un registro de los cabildos, organizaciones de regantes, juntas administradoras de agua, organizaciones de mujeres, organizaciones de jóvenes, organizaciones de iglesia y demás formas de organización existentes en cada uno de los territorios parroquiales. En un segundo momento se abordó la temática de la migración; caracterizándose los flujos migratorios en dos tipos: 1) Migración temporal dentro del país y 2) Migración permanente fuera del país. Para la caracterización y cuantificación de los casos migración temporal dentro del país, se contó con la participación de familias cuyos miembros, migran de manera estacional a alguna ciudad del país. De ésta forma se identificaron los principales destinos, épocas de migración en el año y principales ocupaciones de los migrantes.

En la caracterización y cuantificación de los casos de migración permanente fuera del país, participaron representante familias cuyos miembros han migrado en los últimos años y han permanecido ahí por un periodo mayor a un año; identificándose los países de destino, sus ocupaciones y la frecuencia en el envío de remesas.

Procedimiento de análisis de la información en la mesa de estructura interna y externa/ migración

La información recopilada en la mesa de estructura interna y externa/ migración es compilada en el informe del diagnóstico, así como en las respectivas bases de datos del catálogo de objetos para su representación en mapas temáticos.

4) Mesa de roles y funciones de los territorios

En la mesa de roles y funciones en los territorios se trabajó con los participantes en la determinación del tipo de centro de producción especializada de cada una de las comunidades y recintos. Se entiende como un centro de producción especializada al asentamiento, comunidad o barrio, cuya producción abastece a otras comunidades, a la cabecera parroquial, cabecera cantonal o cabecera provincial. Por autodefinición y en función al número de productores o involucrados en la actividad productiva, así como por el volumen de producción, los participantes en la mesa, clasificaron a su asentamiento humano en una de las siguientes categorías: Zonas de producción agrícola especializada, zona de producción pecuaria especializada, zona de comercialización especializada, zonas de residencia, zonas industriales, zonas de explotación de recursos no renovables, zonas de producción artesanal, zona de servicios urbanos, zona de servicios turísticos.

En la mesa de trabajo se desarrolló la tarea de identificación de los flujos de venta y aprovisionamiento de los principales productos del asentamiento humano. Obteniéndose como resultado la identificación de los principales lugares de abastecimiento de alimentos, medicinas y servicios de educación y salud para los pobladores de cada una de las comunidades y recintos; así como la identificación de sus principales mercados para la venta de sus productos.

Procedimiento de análisis de la información en la mesa de roles y funciones de los territorios

La información recopilada en la mesa es sintetizada en el informe del diagnóstico, así como en las respectivas bases de datos del catálogo de objetos para su representación en mapas temáticos.

5) Mesa de flora y fauna e impactos ambientales

Los participantes en ésta mesa de trabajo efectuaron una identificación de las principales especies de plantas y animales que se pueden ver en sus comunidades y recintos. La caracterización de la riqueza en la diversidad de especies de flora y fauna incluyó la identificación de los lugares de avistamiento, así como de sus principales usos.

Se empleó una lista de chequeo para efectuar con los participantes la identificación de las principales acciones que podrían estar afectando los recursos agua, suelo y aire, estableciendo una diagnosis preliminar de posibles impactos ambientales.

Procedimiento de análisis de la información en la mesa de flora y fauna e impactos ambientales

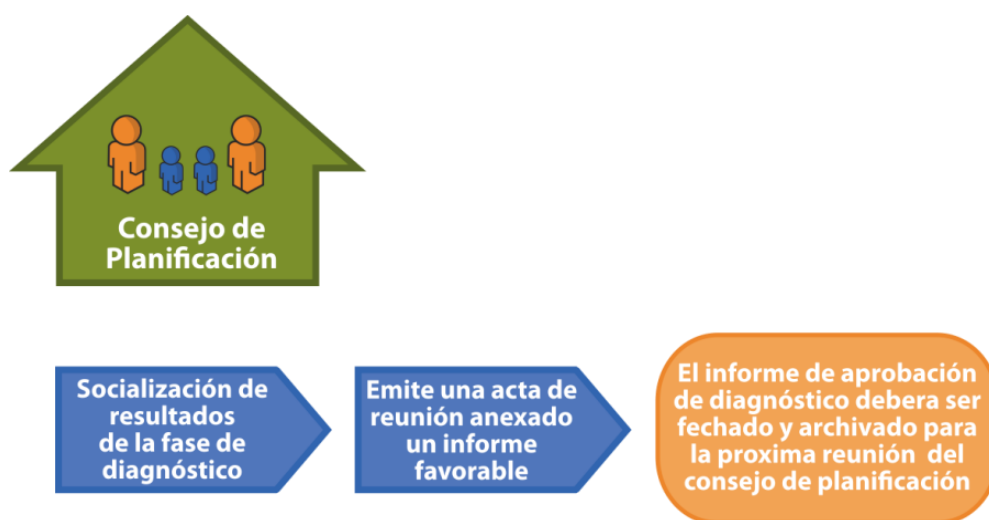
La información recopilada en la mesa de flora y fauna es compilada en el informe del diagnóstico, así como en las respectivas bases de datos del catálogo de objetos para su representación en mapas temáticos.

La metodología de valoración cuantitativa de impactos ambientales adquiere rigor cuando la información relevada en el taller es valorada en cinco dimensiones: Acumulación, Extensión, Intensidad, Persistencia y Permanencia. Determinándose acciones que requieren un proyecto de monitoreo ambiental los cuales estarán contenidos en los respectivos planes de desarrollo y ordenamiento territorial.

c. Entrevistas con actores clave

Las entrevistas con actores clave fue otra estrategia para el relevamiento de información; aquí se abordaron temas más puntuales como el número de familias y personas que habitan en cada asentamiento humano infraestructura de educación y salud, calidad de los servicios básicos e infraestructura productiva disponible y comercialización. Toda la información obtenida por los actores locales, fue analizada con la información oficial, para determinar los progresos del Desarrollo local.

El trabajo en el nivel técnico obtuvo como resultado un diagnóstico con un importante involucramiento de la población durante todas las etapas del relevamiento de información; no solo en calidad de informantes, sino también como los propios descriptores de su realidad en los aspectos: ambiental, económico y social.



2 Fase de Propuesta

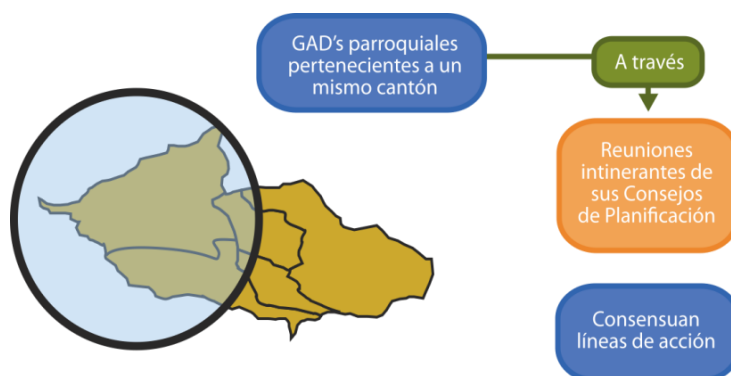
Partiendo del análisis realizado en el diagnóstico por componentes, y la priorización de problemas y potencialidades, se realiza la construcción de indicadores y fijación de metas para el cumplimiento, se determina un modelo territorial deseado, a partir de las categorías de ordenamiento territorial, en respuesta a los objetivos estratégicos de desarrollo y se definirán, tantas políticas locales acorde a las capacidades del GAD, estas deben estar relacionadas tanto con las problemáticas y/o potencialidades de mayor persistencia en el territorio, así como también con las competencias de cada nivel de gobierno.

3 Fase de gestión

La fase de gestión complementa la Planificación, puesto que la búsqueda será definir la meta óptima como el resultado de sumar esfuerzos de manera concurrente entre gobierno parroquial rural y otro nivel de gobierno; cuando se puedan conciliar proyectos comunes o complementarios.

a. Articulación en el nivel horizontal

La articulación en el nivel horizontal se posibilita con la acción de los Consejos de Planificación Parroquiales; puesto que es a través de éstas instancias de participación, que se generarán en la fase de gestión, reuniones de trabajo entre los representantes de los GADPR's de un mismo cantón; haciéndolo de manera itinerante con la finalidad de consensuar líneas de acción comunes que a la vez posibiliten la integración de una mancomunidad o delimiten las necesidades comunes de los territorios parroquiales que deben ser resueltas por otros niveles de gobierno en función de sus competencias.



b. Articulación nivel vertical

La articulación en el nivel vertical permitirá la generación de reuniones de trabajo cantonales con representantes de los ministerios coordinadores y representantes de los niveles de gobierno municipal y provincial; de tal manera que se socialicen los resultados de las reuniones cantonales de los Consejos de Planificación Parroquiales.

Esta propuesta de planificación participativa promovida por los Gobiernos Parroquiales desde las diferentes comunidades, recintos y organizaciones sociales permite la apropiación de los objetivos de desarrollo por parte de las y los ciudadanos. Así mismo, el enfocar la planificación desde las parroquias rurales, posibilita el engendrar un proceso de desarrollo territorial de abajo hacia arriba con una verticalidad invertida que vuelve factible, bajo los principios de equidad complementariedad, interculturalidad e inclusión de género y generacional el alcanzar el anhelado buen vivir.

2.2. Análisis de instrumentos de planificación existentes, con incidencia en el territorio parroquial

La planificación del desarrollo y ordenamiento territorial debe partir de un diagnóstico y análisis de los instrumentos de planificación vigentes que determinan lineamientos o condicionantes para el nuevo proceso de planificación que se va a desarrollar.

El análisis de instrumentos como el Plan Nacional del Desarrollo, la Estrategia Territorial Nacional, las Estrategias Nacionales de Erradicación de la Pobreza y de Cambio de la Matriz Productiva, establecen lineamientos de política pública que definen un marco de planificación para todos los niveles de gobierno. De igual manera, es necesario partir de un análisis de los contenidos y propuestas que los otros niveles de gobierno han realizado y que inciden en la gestión del desarrollo y del ordenamiento territorial parroquial. En este marco es fundamental el análisis de los PDOT de los GAD municipales y metropolitanos.

En el caso de los PDOT provinciales, que según la Resolución Nro. 003-CNP-2014 del Consejo Nacional de Planificación, serán formulados simultáneamente, será necesario generar mecanismos y espacios de articulación y coordinación. La revisión y análisis de la información contenida en la elaboración y/o actualización de los PDOT del nivel cantonal tendrá como fin identificar los problemas y potencialidades con incidencia en el territorio parroquial, y complementarios en función de la realidad de la parroquia. Este análisis debería enfocarse en los elementos descritos a continuación:

- Problemas y potencialidades
- Red de asentamientos humanos
- Análisis estratégico territorial
- Visión planteada por la parroquia
- Objetivos estratégicos de desarrollo
- Propuesta de Ordenamiento Territorial
- Programas y proyectos que tengan relación con las competencias del GAD parroquial
- Estrategias de articulación y coordinación con otros niveles de gobierno

2.3 Mapeo de regulación e intervenciones definidas por otros niveles de gobierno con incidencia en el territorio parroquial

Existen regulaciones o intervenciones específicas vigentes o planificadas que, si bien son de competencia de otros niveles de gobierno u otras entidades, están amparadas en los marcos legales vigentes, incidiendo de manera directa o indirecta en los territorios parroquiales:

- Patrimonio de Áreas Naturales del Estado, PANE.
- Proyectos Estratégicos Nacionales, PEN.
- Infraestructura, redes nacionales (Vías estatales, Oleoducto, Ferrocarril, etc).
- Ordenanza cantonal de uso de suelo rural (en caso de existir)
- Zonas de Frontera
- Distritos y Circuitos

3. DIAGNÓSTICO POR COMPONENTES

El diagnóstico realizado en la Parroquia Compud de los componentes nos permite conocer y analizar la situación actual de cada uno de los componentes que inciden tanto en el desarrollo como en el ordenamiento territorial de la parroquia. Los componentes analizados en asambleas en las comunidades son: biofísico, sociocultural, económico productivo, asentamientos humanos, movilidad, energía y conectividad, político institucional.

El diagnóstico de cada uno de los componentes contiene una descripción y una representación cartográfica, identificando las potencialidades de cada componente para su posterior priorización, estableciendo diagnósticos cualitativos, muy ajustados a la realidad de las comunidades de la parroquia.

3.1 COMPONENTE BIOFÍSICO

Este componente corresponde al patrimonio y características naturales y físicas de un territorio, lo que constituye el sustento y muchas veces el condicionante de las actividades que en ese territorio se desarrollan. El recurso natural sobre el cual se asienta la población y sus diferentes actividades resulta el punto de partida imprescindible del plan de desarrollo y de ordenamiento territorial.

El componente biofísico permite establecer potencialidades y problemas dados por las características propias del territorio, sus recursos para poder establecer propuestas y estrategias adecuadas de gestión territorial. Las variables a ser consideradas y analizadas, serán las siguientes:

3.1.1 Relieve

Esta variable describe y analiza las características del territorio parroquial en cuanto a su relieve, es decir, la forma de su superficie, que permite condicionar y en ocasiones amenazar actividades sustentadas en el territorio. El análisis se realizó desde el punto de vista de compatibilidad o incompatibilidad con actividades agrarias, pecuarias y coberturas naturales del territorio parroquial considerando las variables pendientes y altura.

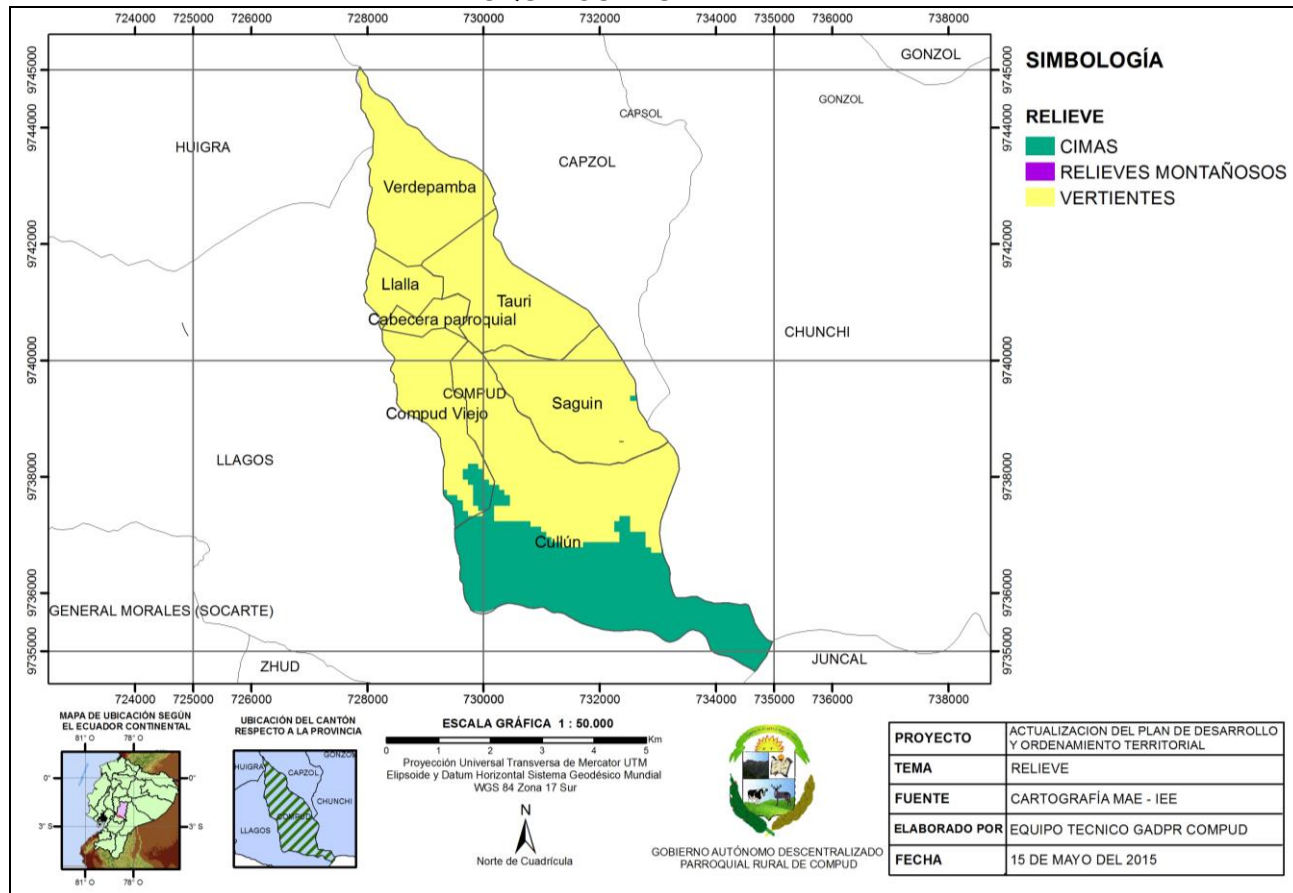
Tabla 3. Descripción de unidades geomorfológicas

Relieve	Localización	Pendiente y altura predominante (%)	Actividades
Relieves montañosos	Cullún	Alturas de 3500 - 4000 msnm y pendientes mayores al 70%	Vegetación arbustiva, Bosque
Cimas	Cullún, Saguin, Compud Viejo	Alturas de 3500 – 3000 msnm y pendientes mayores al 25-50%	Bosque nativo, Zona productiva agrícola y ganadera
Vertientes	Verdepamba, Llalla, Cabecera Parroquial, Tauri, Saguin, Compud Viejo, Cullún	Alturas de 3000-1840 msnm y pendientes mayores al 12-25%	Zonas de producción agrícola y ganadera

Fuente: MAGAP, MAE (Ecosistemas del Ecuador Continental), IEE.

Elaborado: Equipo Técnico Unidad de planificación GAD Compud 2015.

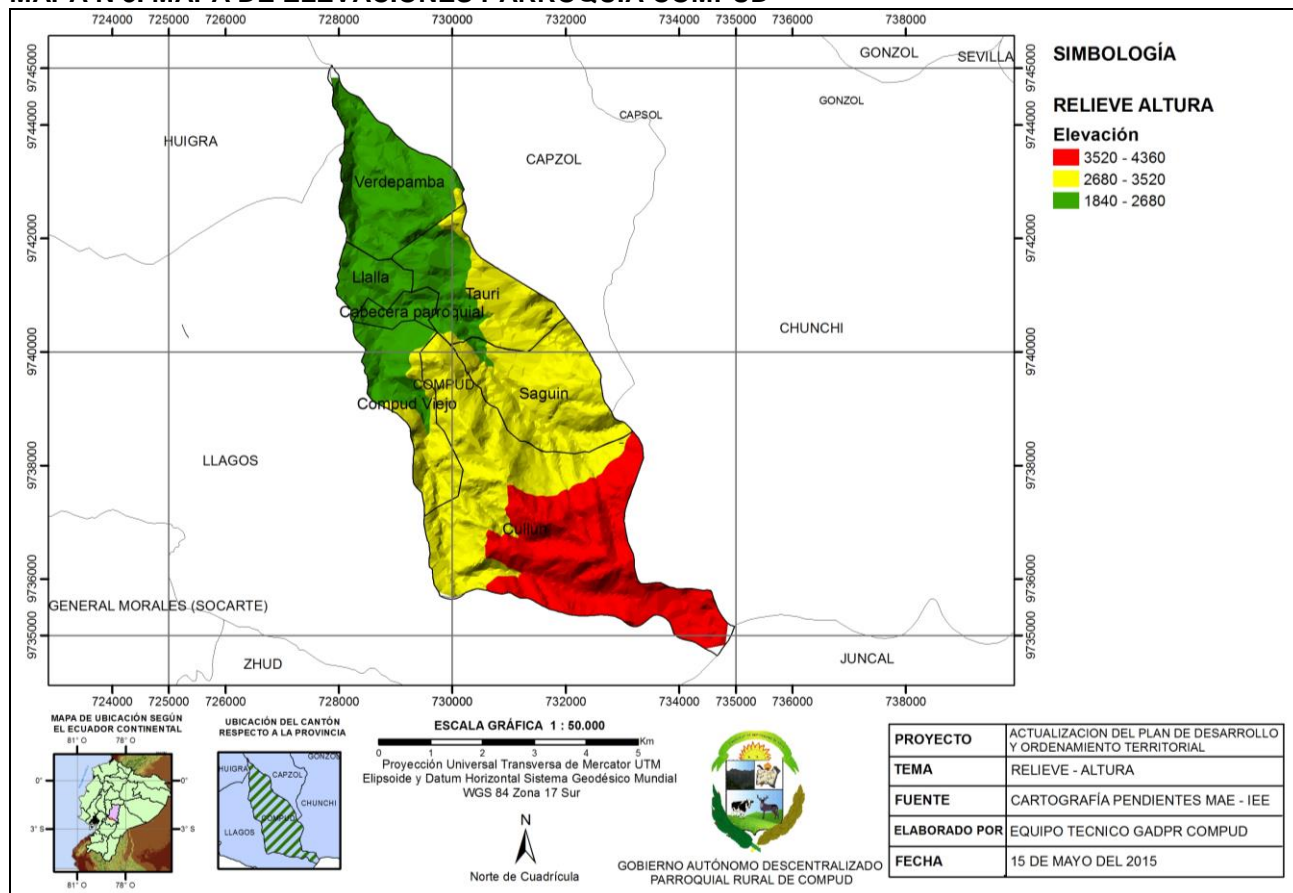
MAPA N 2. MAPA DE RELIEVE PARROQUIA COMPUD



Fuente: MAGAP, MAE (Ecosistemas del Ecuador Continental), IEE.

Elaborado: Equipo Técnico Unidad de planificación GAD Compud 2015.

MAPA N 3. MAPA DE ELEVACIONES PARROQUIA COMPUD



Fuente: MAGAP, MAE (Ecosistemas del Ecuador Continental), IEE.

Elaborado: Equipo Técnico Unidad de planificación GAD Compud 2015.

3.1.2 Geología

La Geología es la parte de la ciencia que estudia la estructura y la composición interna de la tierra, y los procesos por los que ha ido evolucionando a través del tiempo geológico.

También se centra en las alteraciones que estas materias han experimentado desde su origen y en el actual estado de su colocación. Por lo que es necesario describir y analizar las características generales de la geología de la parroquia enfocada en alertas en base a los mapas de la SNGR en cuanto a movimientos en masa y presencia de fallas:

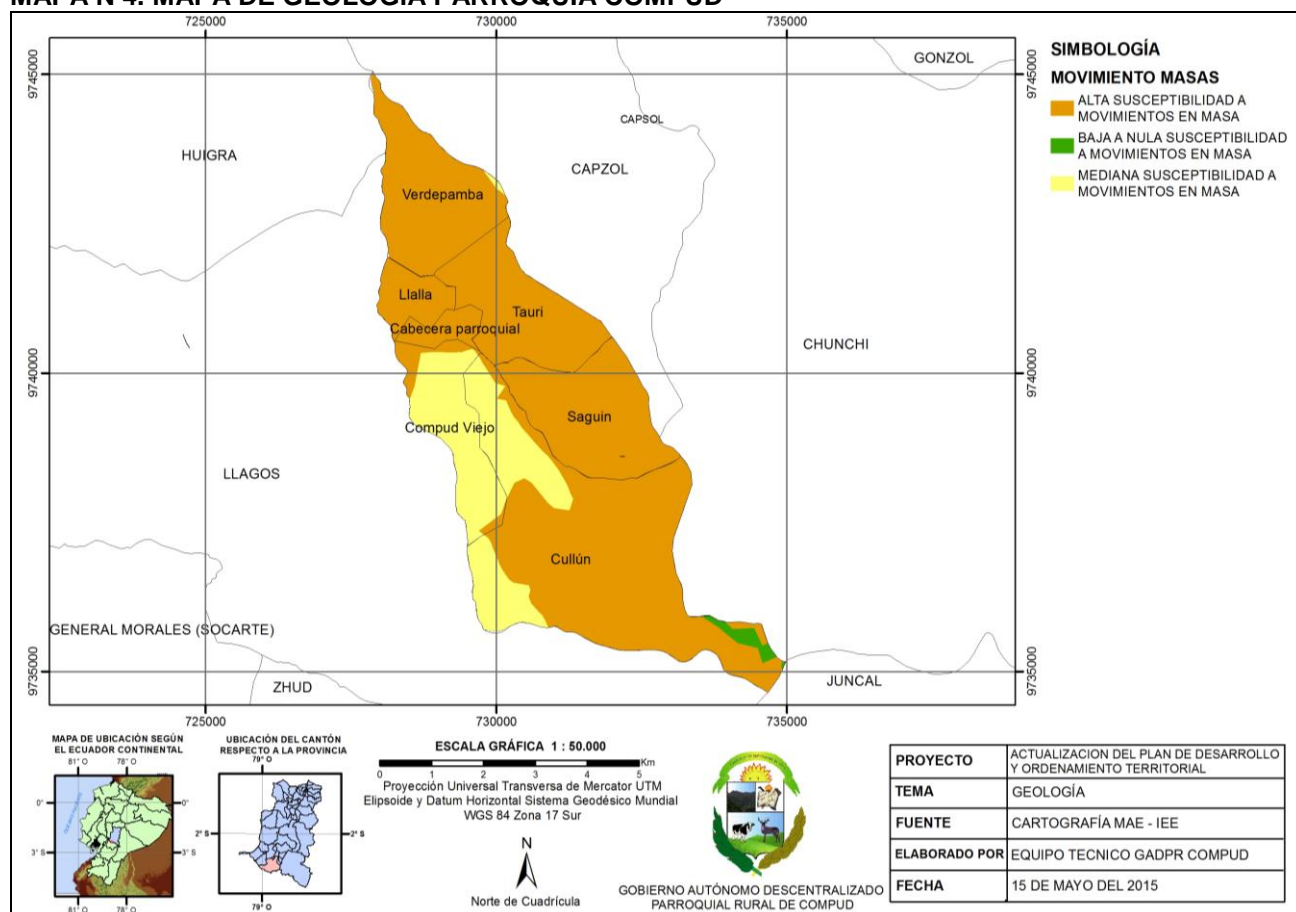
Tabla 4. Procesos Geodinámicos

Alerta	Ubicación	Afectaciones principales	Descripción
Movimientos en masa de alta susceptibilidad	Verdepamba, Llalla, Cabecera Parroquial, Tauri, Saguin, Compud Viejo, Cullún	Áreas productivas y vías de ingreso a las comunidades.	Áreas productivas en riesgo y altos costos en el mantenimiento vial, así como constantes deslizamientos sobre la vía.
Movimientos en masa de mediana susceptibilidad	Cullún, Compud Viejo, Verdepamba	Áreas productivas, línea férrea y vías de ingreso a las comunidades	Riesgos en zonas agropecuarias y deslizamientos en vías de tercer orden.
Baja susceptibilidad de movimiento de masa	Cullún	Áreas productivas y vías de ingreso a las comunidades	Áreas con leves deslizamientos en topografías irregulares y en vías.

Fuente: MAGAP (Ecosistemas del Ecuador Continental), IEE.

Elaborado: Equipo Técnico Unidad de planificación GAD Compud 2015.

MAPA N 4. MAPA DE GEOLOGÍA PARROQUIA COMPUD



Fuente: MAGAP, MAE (Ecosistemas del Ecuador Continental), IEE.

Elaborado: Equipo Técnico Unidad de planificación GAD Compud 2015.

3.1.3 Suelos

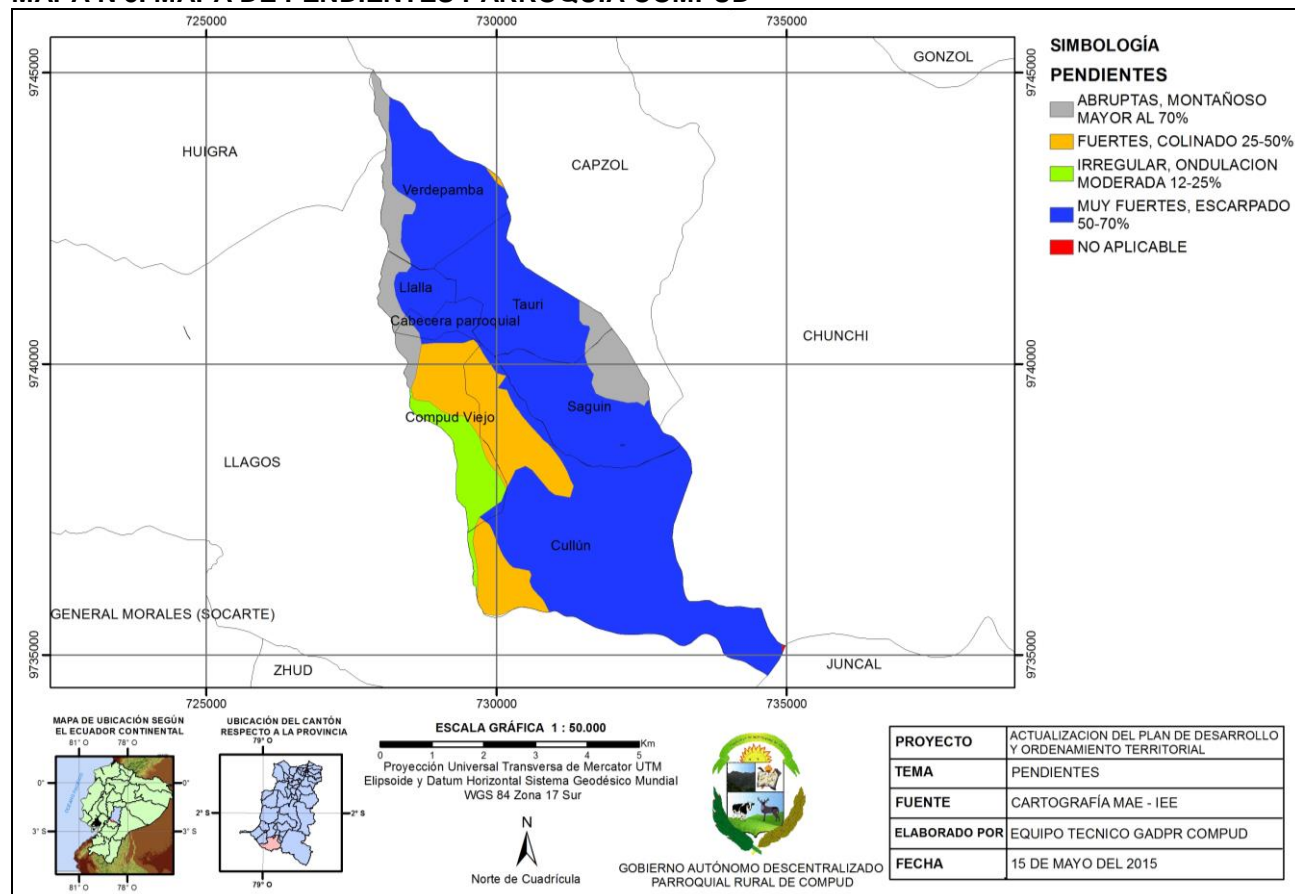
Tabla 5. Características de los suelos

Características de los suelos	Descripción	Extensión km ²	% del Territorio
Irregular, ondulación moderada 12% - 25%	Suelos franco arcillosos en superficie y arcillosos a profundidad, de drenaje moderado, poco profundos, ph prácticamente neutro, alta fertilidad, aptos para actividades agropecuarias con pendientes menores al 25% en las comunidades de Compud viejo y Cullún.	1,32	5%
Fuertes, colinado 25 - 50%	Suelos francos en superficie y franco arenosos a profundidad, bien drenados, profundos, ph medianamente ácido, baja fertilidad, pendientes menores al 50% en las comunidades de Cullún y Compud viejo.	4,12	14%
Muy fuertes, escarpado 50 - 70%	Suelos muy negros, franco arenoso, bien drenado, poco profundo por la presencia de roca a pocos centímetros, presentan toxicidad media por aluminio de cambio, ph medianamente ácido, media fertilidad, pendiente escarpada menor al 70% en las comunidades de Cullún, Saguin, Tauri, Compud viejo, Verdepamba, Llalla y Cabecera parroquial.	20,82	72%
Abruptas, montañoso mayor al 70%	Suelos franco arcillosos en superficie y arcillosos, bien drenados, moderadamente profundos, con frecuente pedregosidad en superficie, ph medianamente ácido, fertilidad mediana con pendientes mayores al 70% que dificulta la actividad agrícola e incrementa los riesgos de erosión y de empobrecimiento edáfico, en las comunidades de Tauri, Saguin, Verdepamba, Compud viejo, Llalla y Cabecera parroquial.	2,53	9%
TOTAL		28,79	100%

Fuente: MAGAP (Ecosistemas del Ecuador Continental), IEE.

Elaborado: Equipo Técnico Unidad de planificación GAD Compud 2015.

MAPA N 5. MAPA DE PENDIENTES PARROQUIA COMPUD



Fuente: MAGAP, MAE (Ecosistemas del Ecuador Continental), IEE.

Elaborado: Equipo Técnico Unidad de planificación GAD Compud 2015.

Suelo es la capa de la tierra que cubre la superficie del territorio que sustenta el crecimiento y desarrollo de las plantas, la vida y las actividades humanas. Está constituido por cuatro componentes principales: material mineral, materia orgánica, aire y agua, se pueden reconocer dentro de este estrato de superficie dos pequeñas capas que son: El suelo superficial o capa superior, que suele ser poco profundo, y a veces es cultivado por el hombre, contiene materia orgánica y la mayoría de las raíces secundarias de las plantas que viven en él, es de color más oscuro y en algunos casos puede ser hasta negro, en el fondo de este suelo superficial puede haber una capa delgada de grava y el suelo propiamente dicho, es la segunda capa, que es de color más claro y contiene las raíces de las plantas mayores, como los arbustos y los árboles.

3.1.4 Cobertura del suelo

La cobertura del suelo se refiere a las condiciones biofísicas observadas sobre el terreno, a la fisonomía de la vegetación (bosques, vegetación arbustiva y herbácea) y a la naturaleza de los procesos que generan la cobertura (estructuras de origen antrópico, sistemas agrícolas).

Tabla 6. Cobertura y uso de suelo en la parroquia

Cobertura	Superficie Has	Porcentaje	Principales usos	Observaciones	Principales cambios
Páramo	597,88	20,78%	Forestación y pastoreo de vacunos	Problemas de incendios forestales en época seca	Se ha reducido el área de páramo por avance de la frontera agrícola pese a la normativa de protección existente
Pastos	1271,63	44,21%	Alimentación de animales mayores y menores	Sobrepastoreo de vacunos	Sistemas de riego por aspersión y proyectos de mejoramiento de pastizales
Cultivos de ciclo corto y perennes	150,52	5,23%	Producción de papa, maíz, arveja, fréjol	Problemas de sequía y heladas, Utilización de químicos	Disminución de la actividad agrícola e Implementación de proyecto de apoyo con semilla mejorada
Bosque nativo	553,17	19,23%	Bosque natural	Deforestación	Se ha conservado el área de bosque nativo
Vegetación arbustiva	301,43	10,48%	Vegetación arbustiva	Deforestación	Se ha conservado el área de vegetación arbustiva e Implementación de proyecto de Restauración Forestal MAE 2015
Zona rural amanzanada	1,93	0,07%	Viviendas	Construcciones sin planificación	Se ha incrementado el número de viviendas
Total	2876,56	100 %			

Fuente: MAGAP (Ecosistemas del Ecuador Continental), IEE.

Elaborado: Equipo Técnico Unidad de planificación GAD Compud 2015.

Tabla 7. Uso del suelo en la parroquia

Comunidad	HECTÁREAS						TOTAL
	Páramo	Pastos	Cultivos	Bosque natural	Vegetación arbustiva	Zona rural amanzanada	
Saguin	1,40	102,37	12,76		2,07	0,00	118,60
Cullún	596,47	370,17	19,35	474,61	77,35	0,00	1537,95
Tauri	0,00	249,39	53,66	78,56	32,08	0,00	413,68
Verdepamba	0,00	244,13	35,74	0,00	107,07	0,00	386,93
Compud Viejo	0,00	101,28	18,18	0,00	45,53	0,00	165,00
Llalla	0,00	13,91	4,53	0,00	32,25	0,00	50,69
Cabecera Parroquial	0,00	190,37	6,30	0,00	5,08	1,92	203,67
Total	597,87	1271,63	150,51	553,17	301,42	1,92	2876,53

Fuente: MAGAP (Ecosistemas del Ecuador Continental), IEE.

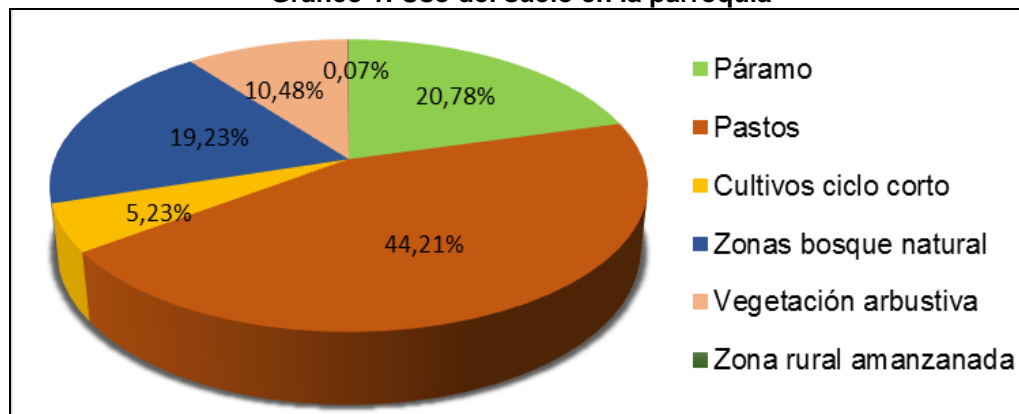
Elaborado: Equipo Técnico Unidad de planificación GAD Compud 2015.

En los últimos años la cobertura del suelo ha cambiado notablemente debido al avance de la frontera agrícola, deforestación, incremento de actividades agropecuarias, crecimiento en hábitat de los diferentes

asentamientos humanos de la parroquia, entre otros.

Por lo que en la actualidad el mayor uso del suelo de la parroquia es por zonas agropecuarias, seguido por paramos, bosques nativos, vegetación arbustiva y cultivos. Los pastos ocupan 1.272 hectáreas, seguido de 598 hectáreas de páramos, 553 hectáreas de bosque natural convirtiéndose en una reserva y fuente de agua que abastece a la parroquia Compud y cultivos que ocupan 150 hectáreas de del territorio parroquial.

Gráfico 1. Uso del suelo en la parroquia

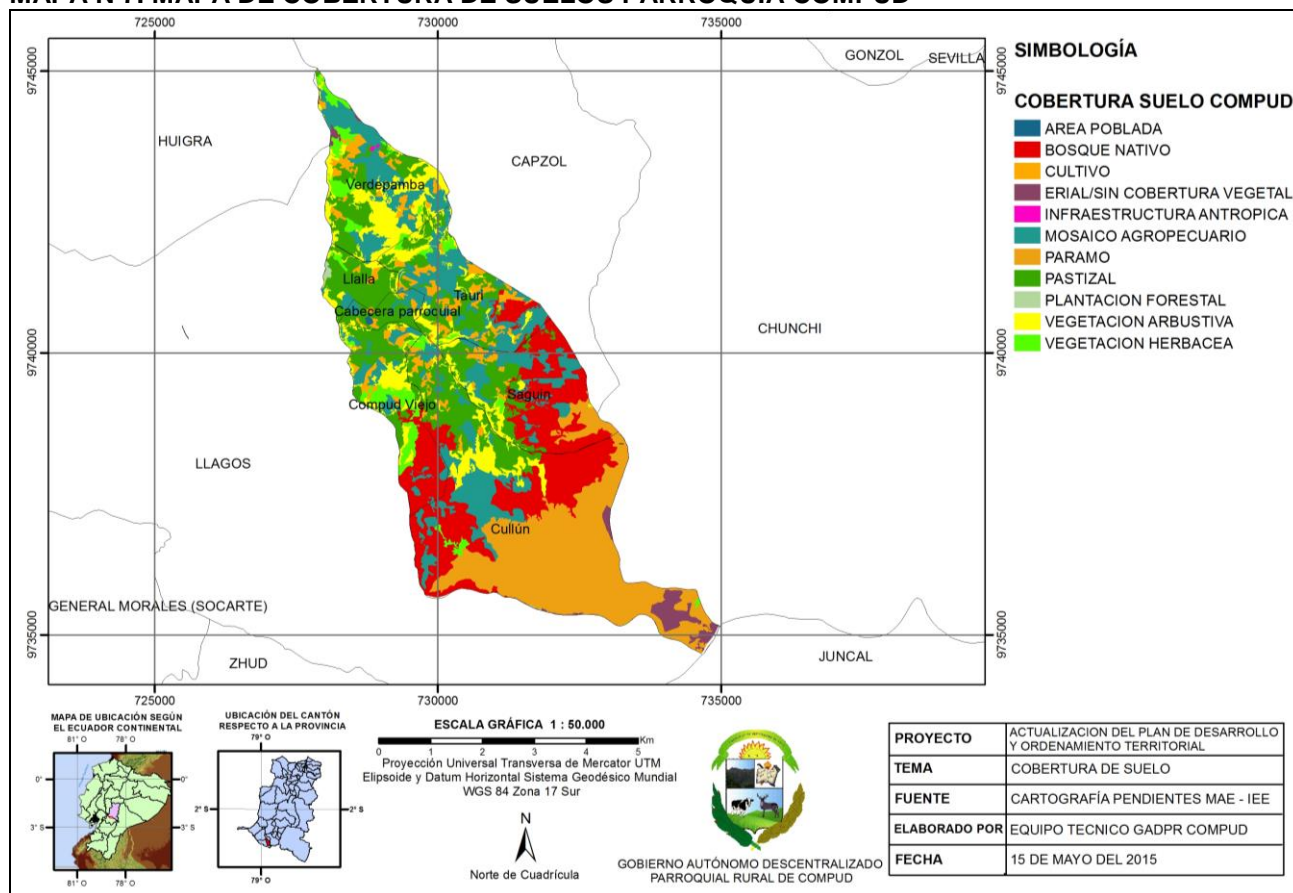


Fuente: MAGAP (Ecosistemas del Ecuador Continental), IEE.

Elaborado: Equipo Técnico Unidad de planificación GAD Compud 2015.

Los páramos ocupan el 20,78 % del territorio y se encuentran mayoritariamente en las comunidades de Cullún 596 has y en Saguin 1,40 ha. El uso actual del suelo de la parroquia Compud mayoritariamente está siendo conformado por pastos naturales que corresponden al 44,21% del total del territorio, seguido de páramo en un 20,78%; bosque natural con un 19,23%; vegetación arbustiva el 10,48%; cultivos de ciclo corto que representan el 5,23% y en menor porcentaje está la zona rural amanzanada que corresponde al 0,07%.

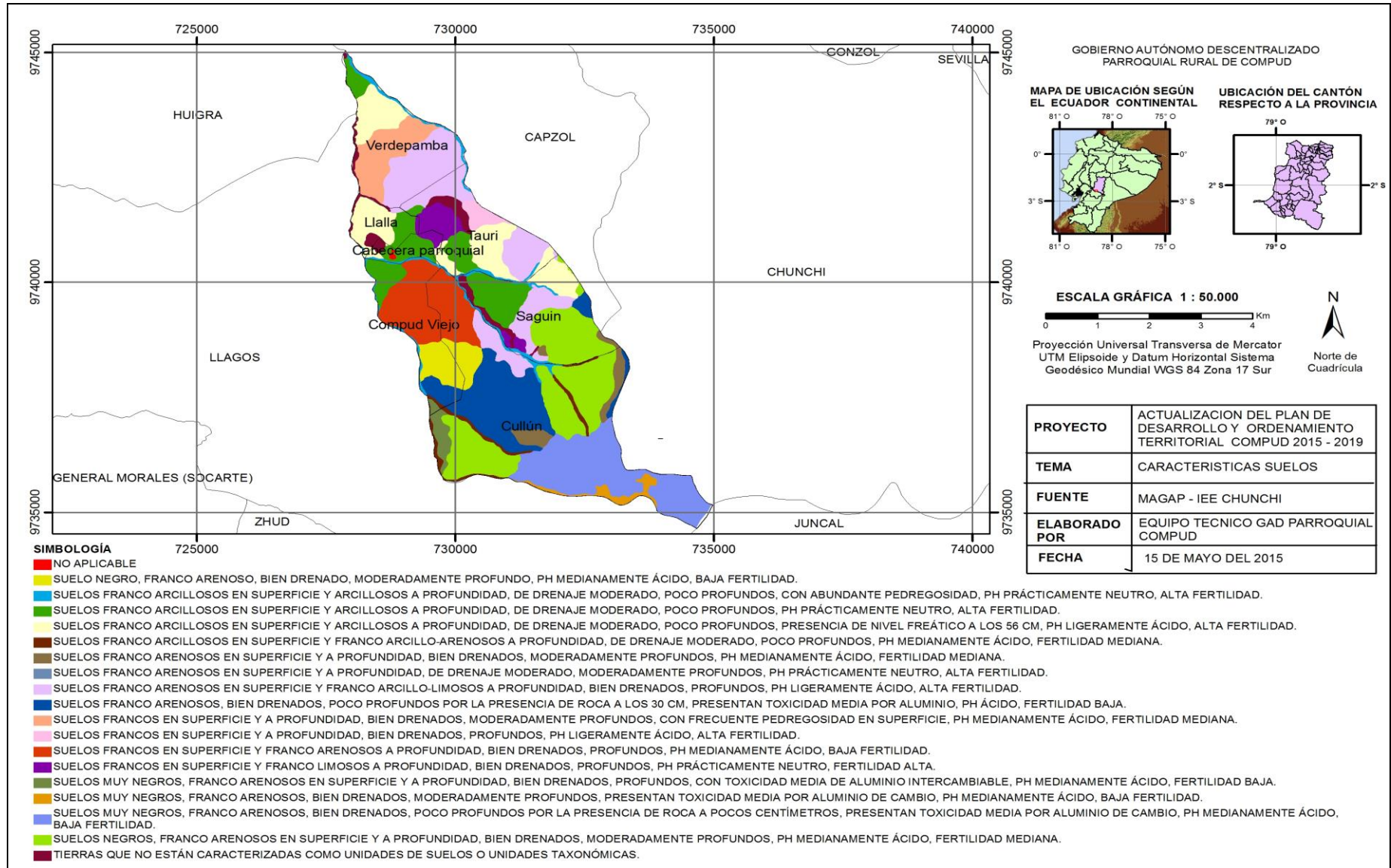
MAPA N 7. MAPA DE COBERTURA DE SUELOS PARROQUIA COMPUD



Fuente: MAGAP, MAE (Ecosistemas del Ecuador Continental), IEE.

Elaborado: Equipo Técnico Unidad de planificación GAD Compud 2015.

MAPA N 6. MAPA DE CARACTERÍSTICAS DE SUELOS PARROQUIA COMPUD



Fuente: MAGAP, MAE (Ecosistemas del Ecuador Continental), IEE.

Elaborado: Equipo Técnico Unidad de planificación GAD Compud 2015.

3.1.5 Factores climáticos

En ésta sección se describen las principales características climáticas y se identifican las amenazas asociadas con eventos climáticos externos.

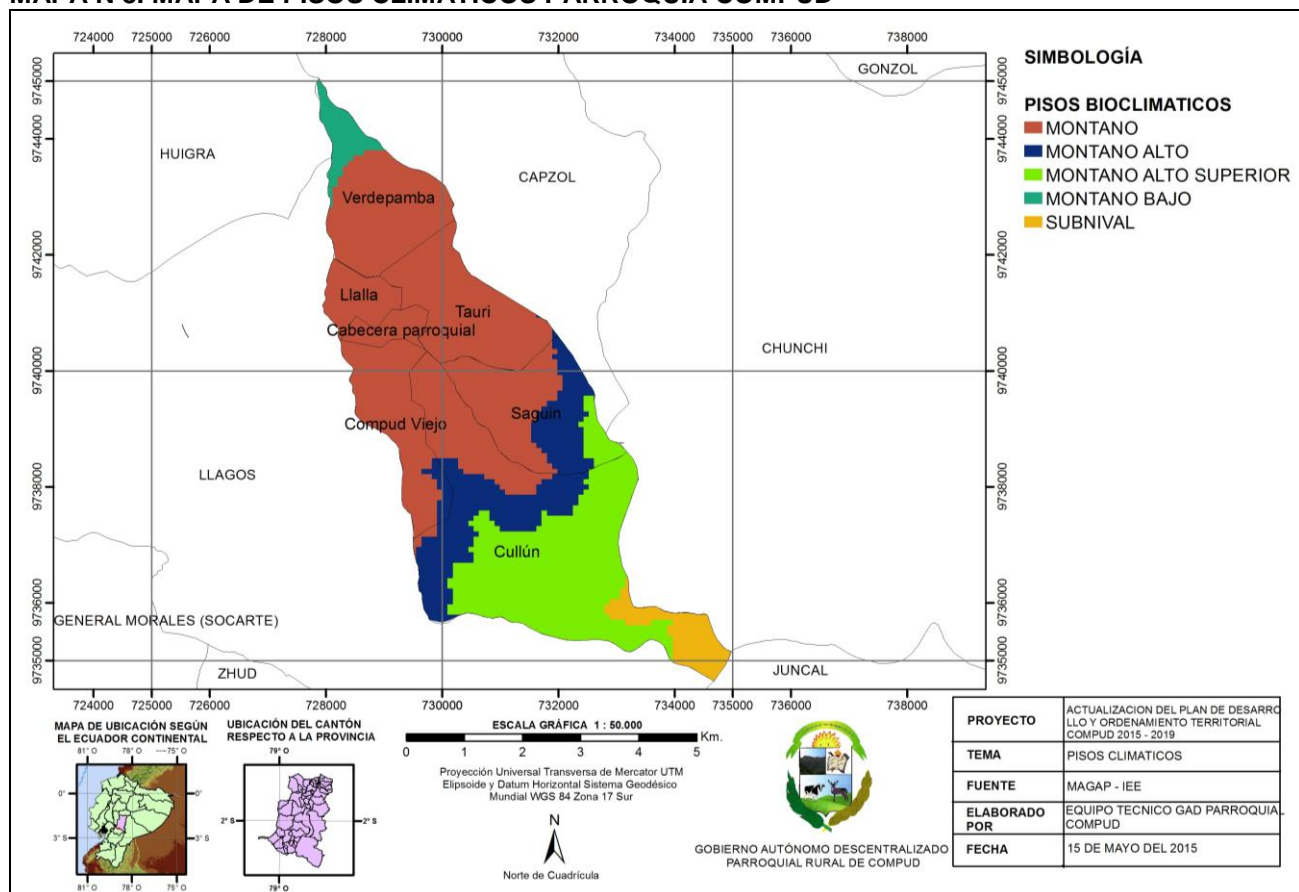
Tabla 8. Factores climáticos de la parroquia Compud

Variable	Descripción
Precipitación	La precipitación medio anual es de 500 - 1000 mm. Los meses de invierno: Enero - Junio Los meses de verano: Julio – Diciembre
Temperaturas promedio	Zona Alta : 2 – 6 °C Zona Media: 7 – 10°C Zona Baja : 11 – 17°C Temperatura promedio 12°C
Pisos Climáticos	Montano Bajo Montano Montano Alto Montano Alto Superior Subnivel
Humedad	Oscila entre 2,8 – 7°C de humedad

Fuente: MAGAP (Ecosistemas del Ecuador Continental), IEE.

Elaborado: Equipo Técnico Unidad de planificación GAD Compud 2015.

MAPA N 8. MAPA DE PISOS CLIMÁTICOS PARROQUIA COMPUD



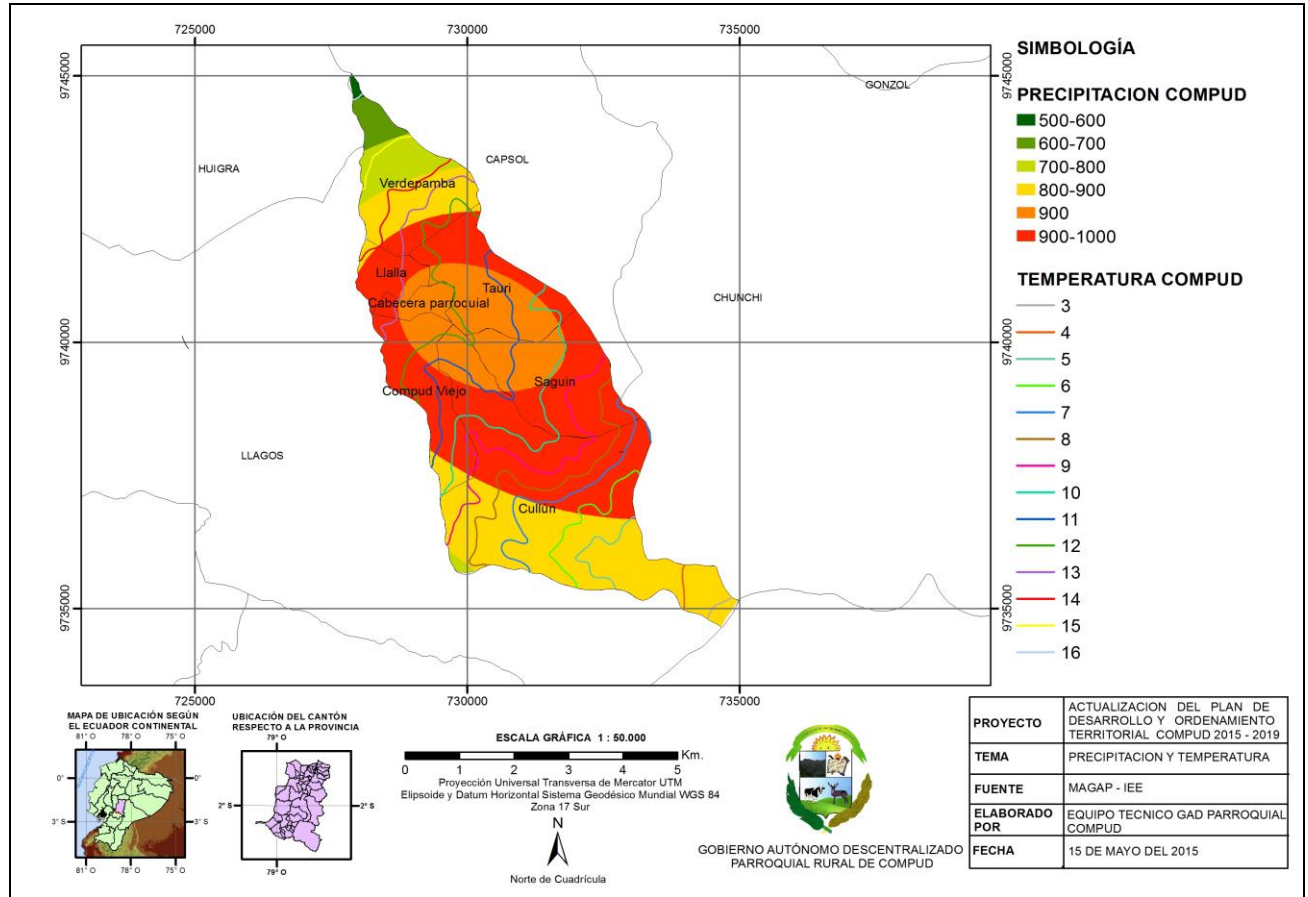
Fuente: MAGAP, MAE (Ecosistemas del Ecuador Continental), IEE.

Elaborado: Equipo Técnico Unidad de planificación GAD Compud 2015.

La parroquia Compud cuenta con pisos climáticos ubicados en la zona baja, media y alta con rangos que van desde 1840 hasta 4360 msnm con temperaturas que oscilan entre los 3 °C y 16 °C y Precipitaciones: 500 – 1000 mm en donde el 43% del tiempo se presentan precipitaciones altas en los meses de diciembre a junio, seguida por meses de sequías julio a noviembre, cabe destacar que antiguamente estos meses eran bien definidos, sin embargo en la actualidad han variado notablemente de acuerdo a testimonios de moradores de la parroquia.

En las épocas de invierno inician las siembras de los principales cultivos: maíz, papa, arvejas debido a que la mayoría no cuentan con sistemas de riegos y aprovecha la lluvia de la época para realizar el cultivo de estos productos.

MAPA N 9. MAPA DE PRECIPITACIÓN Y TEMPERATURA PARROQUIA COMPUD



Fuente: MAGAP, MAE (Ecosistemas del Ecuador Continental), IEE.

Elaborado: Equipo Técnico Unidad de planificación GAD Compud 2015.

3.1.6 Agua

Se describe y analiza la red hídrica de la parroquia Compud en base al estudio realizado por el GAD Provincial de Chimborazo. Las unidades hidrográficas de la parroquia se enmarca dentro de la cuenca del río Chanchan, unidad hidrográfica que se encuentra dentro de la cuenca del Río Chambo, que luego forman la cuenca del río Guayas. La mayoría de la población de los asentamientos humanos de la parroquia tiene acceso al recurso agua, tanto para riego como para consumo humano y uso doméstico.

Acceso al recurso agua

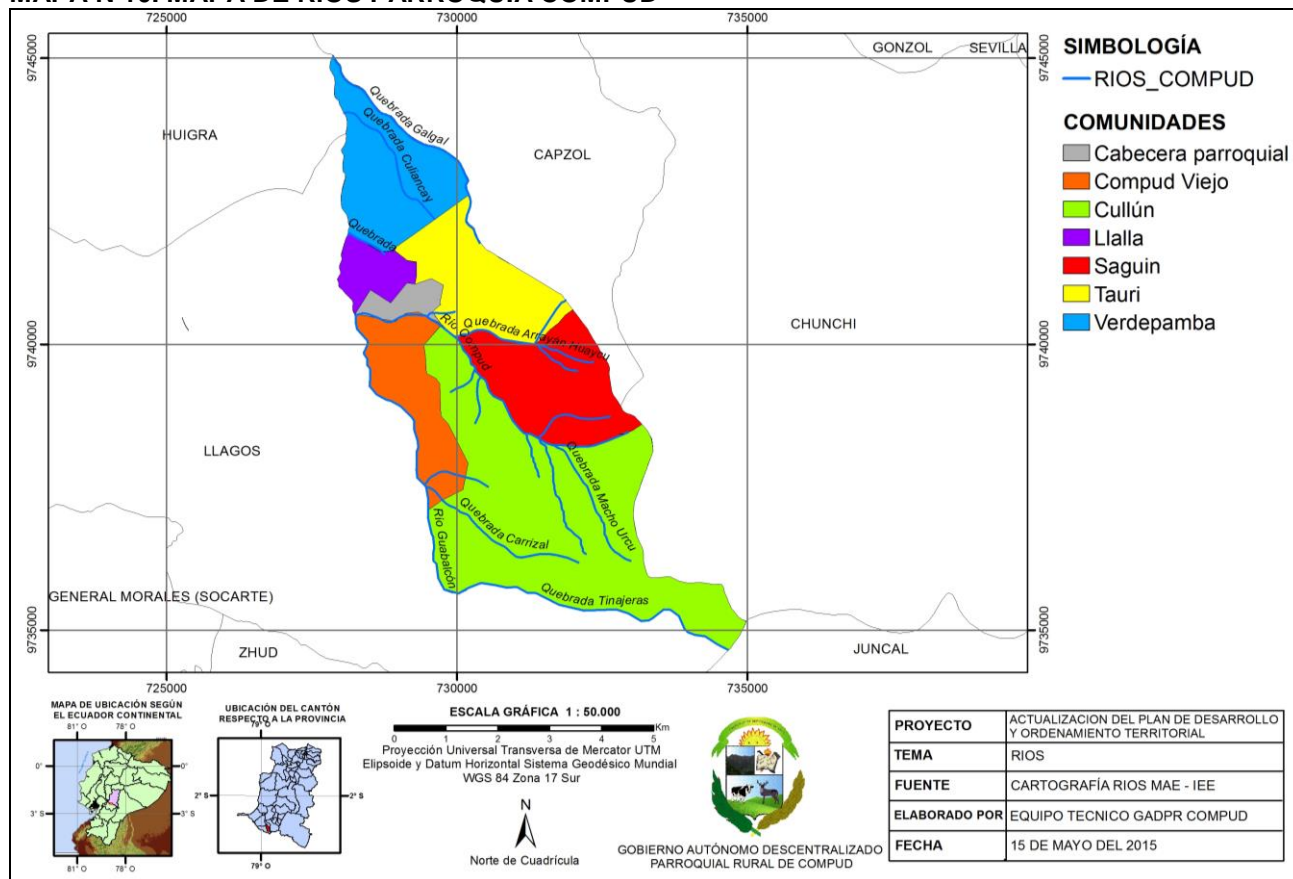
Tabla 9. Acceso al recurso agua de las familias en los asentamientos humanos de la parroquia.

Comunidad	Nº de familias con acceso al agua de riego	Nº de familias con acceso al agua de consumo humano y uso doméstico	Nº de familias con acceso al agua para piscicultura	Nº de empresas que emplean agua como materia prima	TOTAL
Saguin	14	14	0	1	29
Cullón	26	31	0	0	57
Tauri	53	53	0	1	107
Verdepamba	20	15	0	1	36
Compud viejo	20	20	0	0	40
Llalla	14	14	0	0	28
Cabecera Parroquial	0	64	0	0	64
Total	147	211	0	3	361

Fuente: Entrevistas. Subsistema de Asentamientos humanos

Elaborado por: Equipo técnico del Gobierno Parroquial de Compud.

MAPA N 10. MAPA DE RÍOS PARROQUIA COMPUD



Fuente: MAGAP, MAE (Ecosistemas del Ecuador Continental), IEE.
Elaborado: Equipo Técnico Unidad de planificación GAD CompuD 2015.

Tabla 10. Inventario hídrico de la Parroquia CompuD

1. IDENTIFICACIÓN Y LOCALIZACIÓN DEL SISTEMA														
1.1 Sistema Hídrico y Localización										1.2 Datos Generales del sistema				
No.	Código del sistema	Nombre del sistema	Cantón	Parroquia	Sub cuenca	Código sub cuenca	Unidad Hidrográfico U.H	Código U_H	Sector (Quebrada)	Captaciones sistema	Tipo uso del agua	Organismo Administrador	Numero Usuarios	Caudal Total de Uso Lt/s
1684	0980109	Agua potable CompuD viejo	Chunchi	CompuD	Río Yaguachi	135206	R.Turmas	098	El Tablon	1	Consumo Humano	Directorio de agua de consumo CompuD Viejo	13	1
1685	0980110	Aguas vertiente el tanque/ CompuD	Chunchi	CompuD	Río Yaguachi	135206	R.Turmas	098	El Tasque	1	Consumo Humano	Directorio de aguas de la vertiente el Tasque /CompuD	13	0,57
1695	0980206	Agua de consumo humano de Verdepamba	Chunchi	CompuD	Río Yaguachi	135206	R.Turmas	098	Suru guayco	1	Consumo Humano	Directiva de comunidad de Verde pamba	14	0

Fuente: Inventario de recursos hídricos de Chimborazo (2008)

3.1.7 Ecosistemas frágiles, servicios ambientales y territorio bajo conservación o manejo ambiental

Los ecosistemas presentes en la Parroquia son variados y en su mayor parte han sido intervenidos por el hombre, especialmente para su conservación mediante programas de protección vegetal, apoyados desde el Gobierno Parroquial y Ministerio del ambiente. Sin embargo, en los últimos años los ecosistemas han sido amenazados con quemas, exceso de lluvias, presencia de basura, pastoreo de vacunos, deslizamientos y utilización de químicos en los cultivos que ponen en riesgo su conservación. Por lo que se describe y analiza la situación en la que se encuentra la fauna y flora del territorio.

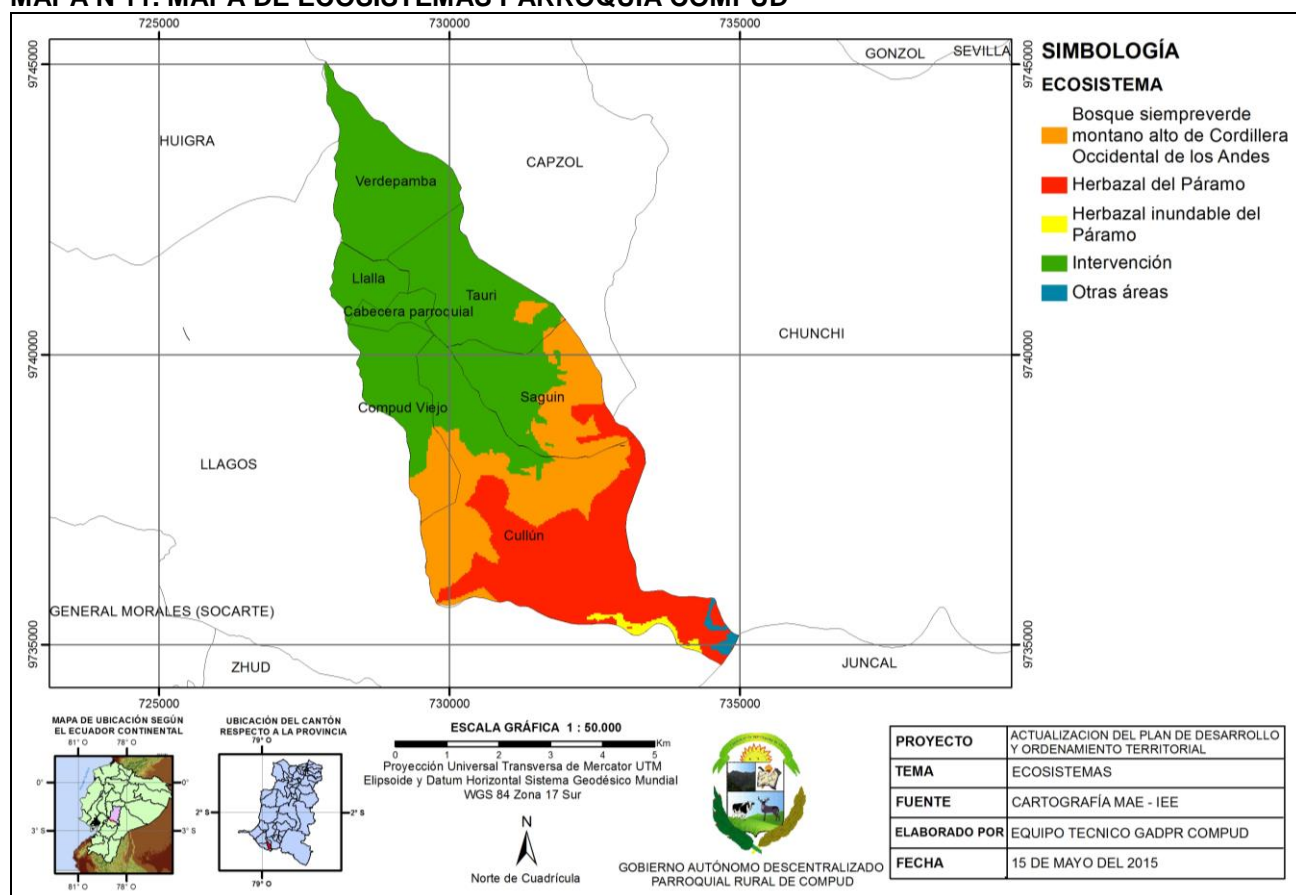
Tabla 11. Ecosistemas de la Parroquia Compud

Ecosistema	Extensión / Km ²	Intervención humana	Amenazas	Prioridad de conservación
Herbazal del Páramo	6,81	20%	Deforestación, quemas, sequía, erosión hídrica, pastoreo de vacunos.	Alta
Herbazal inundable del Páramo	0,25	15%	Exceso de agua	Media
Bosque siempreverde montano alto de Cordillera Occidental de los Andes	6,49	30%	Deforestación, tala de árboles por avance de la frontera agrícola	Alta
Intervención	15,08	35%	Sequía, pastoreo vacuno, contaminación con desecho.	Media
Otras áreas	0,15	15%	Pastoreo de ganado vacuno	Baja
Total	28,78			

Fuente: MAE (Ecosistemas del Ecuador Continental), IEE.

Elaborado: Equipo Técnico Unidad de planificación GAD Compud 2015.

MAPA N 11. MAPA DE ECOSISTEMAS PARROQUIA COMPUD



Fuente: MAGAP, MAE (Ecosistemas del Ecuador Continental), IEE.

Elaborado: Equipo Técnico Unidad de planificación GAD Compud 2015.

Tabla 12. Principales servicios ambientales que proporcionan los ecosistemas

Servicios de Soporte	Servicio de provisión	Servicios de regulación del ecosistema	Servicios culturales
Biodiversidad	Alimento	Regulación de emisiones	Belleza escénica
Formación de suelo	Producción orgánica	Conservación de suelos	Seguridad alimentaria
Producción primaria	Materias Primas	Regulación del clima	Recreación
Restauración Forestal	Protección del suelo	Regulación de agua	Servicios de provisión

Fuente: Talleres en las comunidades.

Elaborado: Equipo Técnico Unidad de planificación GAD Compud 2015.

Tabla 13. Potenciales ecosistemas para servicios ambientales

Ecosistema	Servicios Ambientales	Destinados a
Herbazal del Páramo	Servicio de provisión de agua	Consumo y riego
Herbazal inundable del Páramo	Servicio de provisión de agua	Consumo y riego
Bosque siempreverde montano alto de Cordillera Occidental de los Andes	Regulación del ecosistema	Protección del suelo y Conservación de especies forestales, conducción de agua
Intervención	Protección del suelo	Servicio de provisión de alimentos
Otras áreas	Servicio de provisión de agua	Conservación de especies

Fuente: Talleres en las comunidades.

Elaborado: Equipo Técnico Unidad de planificación GAD Compud 2015.

Tabla 14. Proporción y superficies de territorio continental, bajo conservación o manejo ambiental

Nombre del área protegida	Categoría	Superficie con cobertura forestal	Porcentaje del cantón	Prioridad de conservación (MAE)
Restauración forestal de la Parroquia Compud y comunidades	Agroforestería	154 Has	3%	Alta

Fuente: Talleres en las comunidades.

Elaborado: Equipo Técnico Unidad de planificación GAD Compud 2015.

Proyecto de Restauración Forestal en la parroquia Compud.

En el año 2014 el Gobierno Autónomo Descentralizado Parroquial Rural Compud, mediante convenio con el Ministerio del ambiente, implementa el Programa de reforestación con fines de protección y conservación, para la restauración de 154 Has con prácticas de cercas vivas y sistema silvopastoral siendo beneficiarias 80 familias.

3.1.8 Recursos naturales no renovables existentes de valor económico, energético y/o ambiental.

Se describen los recursos no renovables de la parroquia que actualmente se encuentran en aprovechamiento, como es el material pétreo existente en pequeñas minas pertenecientes a personas particulares ubicadas en las comunidades de Cullún, Llalla y Saguin el cual mantenimiento de las principales vías de acceso a las mismas.

Tabla 15. Recursos no renovables existentes de valor económico, Energético y/o ambiental

Recurso	Descripción	Tipo de infraestructura	Número de Concesiones	Superficie ocupada	Observaciones
Material pétreo	Lastre	Natural	0	4 Has	Mantenimiento vial

Fuente: Talleres en las comunidades.

Elaborado: Equipo Técnico Unidad de planificación GAD Compud 2015.

3.1.9 Recursos naturales degradados o en proceso de degradación y sus causas.

Se describe y analiza las degradaciones o procesos de degradación sobre recursos naturales existentes en el territorio, considerando las causas de sus ocurrencias y efectos o posibles efectos futuros.

Los recursos naturales principales a considerar son los siguientes: flora, fauna, agua, suelo y aire. En la parroquia se evidencia que los procesos de degradación de los recursos naturales se ubican en niveles bajos y medios, debido al grado de concienciación que tiene la población. A pesar de esto existe degradación por sobrepastoreo, uso de químicos y quema de vegetación por avance de la frontera agrícola para actividades agropecuarias.

Tabla 16. Recursos naturales degradados o en proceso de degradación y sus causas.

Recurso	Descripción del recurso bajo presión	Causa de degradación	Nivel de afectación
Flora	Área de producción agrícola, bosques, chaparros y pajonales.	Pastoreo de vacunos, Deforestación, Sobreutilización del suelo, uso de químicos y erosión del suelo.	Medio
Fauna	Mamíferos y Aves	Caza indiscriminada de animales silvestres	Bajo
Agua	Cuencas, subcuencas, micro cuencas (Ríos y quebradas)	Presencia de basura y desechos químicos	Medio
Suelo	Áreas de producción	Actividades agrícolas y pecuarias y Riego por inundación sin control	Bajo
Aire	Ambiente	Presencia de polvo en el ambiente por erosión eólica, quemas y presencia de basura	Medio

Fuente: Talleres en las comunidades.

Elaborado: Equipo Técnico Unidad de planificación GAD Compud 2015.

a. Recurso fitogenético

La flora es un recurso natural renovable, que se regenera por la propagación de las especies mediante la reproducción vegetativa (estolones) o sexual (semillas).

Todo tipo de vegetación cumple una función importante en el medio ambiente, como el de servir de refugio y fuente de vida de la fauna silvestre hasta el de regular los recursos hídricos y el clima a nivel local, entre los recursos generacionales importantes a nivel nacional, tanto por su extensión y por el uso que se le da, resaltan dos: los forestales y los pastos naturales.

Se presentan 11 especies de plantas que se encuentran en la zona de páramo de las cuales 7 son utilizadas en el área medicinal y 3 en la alimentación humana.

Tabla 17. Especies de flora presentes en las zonas de páramo

Nombre común	Nombre científico	Tipo de vegetación			Uso					
		Arbórea	Arbustiva	Herbácea	Alimentación humana	Alimentación animal de especie mayor	Alimentación animal de especie menor	Medicinal	Leña	Construcción de viviendas
Galguay	<i>Oreocallis grandiflora</i>		x					x		
Valeriana	<i>Valeriana spp.</i>			x				x		
Chuquirahua	<i>Chuquiragua aurea skottsderg</i>		x					x		
Paja	<i>Stipa ichu. Y calamagrostis spp.</i>			x		x	x			x
Achupilla	<i>Phytelephas. Scheelea</i>			x				x		
Trencilla	<i>Lycopodium trencilla</i>			x				x		
Matico	<i>Buddfeja globosa hope</i>		x					x		
Tipo	<i>Centifolia sp</i>			x				x		
Mortiño	<i>Hesperomeles goudotiana</i>			x	x					
Guarango	<i>Caesalpinia spinosa</i>		x		x					
Amores	<i>Russelia equisetiformis</i>			x	x					
Número total de especies reportadas		0	4	7	3	1	1	7	0	1

Fuente: Taller comunal. Mesa de flora y fauna/ impactos ambientales.

Elaborado por: Equipo técnico del Gobierno Parroquial de Compud.

Tabla 18. Especies de flora presentes en las zonas de ríos y quebradas

Nombre común	Nombre científico	Tipo de vegetación			Uso					
		Arbórea	Arbustiva	Herbácea	Alimentación humana	Alimentación animal de especies mayores	Alimentación animal de especies menores	Medicinal	Leña	Construcción de viviendas
Chilca	<i>Baccharis latifolia</i>		x					x	x	
Zuro	<i>Chusquea sp.</i>		x				X			
Patalango		x						x		
Chivosacha		x						x		
Poleo	<i>Satureia brownei</i>			x						
Ortiga	<i>Urtica dioica</i>			x				x		
Dagñay			x						x	
Cola de caballo	<i>Andropogon bicornis L.</i>			x						
Berro	<i>Nasturtion officinales</i>			x	x	x				
Mora	<i>Rubus roseus</i>		x		x					
Igña	<i>Escallonia pendula Engl.</i>	x							x	
Aliso	<i>Alnus acuminata</i>	x							x	
Bejuco	<i>Cissus sicyoides</i>			x					x	
Número total de especies reportadas		4	4	5	2	1	1	4	5	0

Fuente: Taller comunal. Mesa de flora y fauna/ impactos ambientales.

Elaborado por: Equipo técnico del Gobierno Parroquial de Compud

Tabla 19. Especies de flora presentes en las zonas de producción.

Nombre Común	Nombre Científico	Tipo de vegetación		Uso						
		Arbórea	Arbustiva	Alimentación humana	Alimentación animal de especies mayores	Alimentación animal de especies menores	Medicinal	Leña	Construcción de viviendas	
Guanto	<i>Datura arbórea</i>		x							
Mora silvestre	<i>Rubus roseus</i>		x	X						
Aliso	<i>Alnus acuminata</i>	x						x	x	
Chamburo	<i>Carica fructifragrans</i>		x					x		
Camporoto	<i>Erythrina edulis</i>	x						x	x	
Chilca	<i>Baccharis floribunda</i>		x					x		
Ishpingo	<i>Amburana cearensis</i>	x					x	x		
Número total de especies reportadas		3	4	1	0	0	1	5	2	

Fuente: Taller comunal. Mesa de flora y fauna/ impactos ambientales.

Elaborado por: Equipo técnico del Gobierno Parroquial de Compud.

Tabla 20. Especies de flora presentes en las zonas de bosque.

Nombre común	Nombre científico	Tipo de vegetación			Uso					
		Arbórea	Arbustiva	Herbácea	Alimentación humana	Alimentación animal de especies mayores	Alimentación animal de especies menores	Medicinal	Leña	Construcción de viviendas
Arrayan	<i>Luma apiculata</i>	x							x	
Quinua	<i>Polylepis incana</i>	x							x	x
Mora silvestre	<i>Rubus roseus</i>		x		x					
Taxo silvestre	<i>Passiflora sp.</i>		x		x					
Pacacho		x							x	
Pumamaqui	<i>Oreopanax ecuadorensis</i>	x							x	
Galguay	<i>Oreocallis grandiflora</i>		x					x		
Motilón	<i>Hyeronina alchornoides</i>	x							x	
Pacarcar	<i>Calyptanthes sp</i>	x							x	
Aguacate silvestre	<i>Persia sp</i>	x							x	
Ishpingo	<i>Amburana cearensis</i>	x							x	
Sochipche		x							x	
Matico	<i>Salvia sagittata</i>		x					x		
Cascarilla	<i>Cinchona succirubra</i>	x							x	
Trinitaria	<i>Psoralea sp.</i>		x					x		
Sacha capulí	<i>Vallea stipularis</i>	x							x	x
Igña	<i>Escallonia pendula Engl.</i>	x							x	
Chonta	<i>Cyathea pallescens</i>	x							x	
Guaylla	<i>Delostoma integrifolium</i>	x							x	x
Zuro	<i>Chusquea sp.</i>		x				x		x	
Número total de especies reportadas		14	6	0	2	0	1	3	15	3

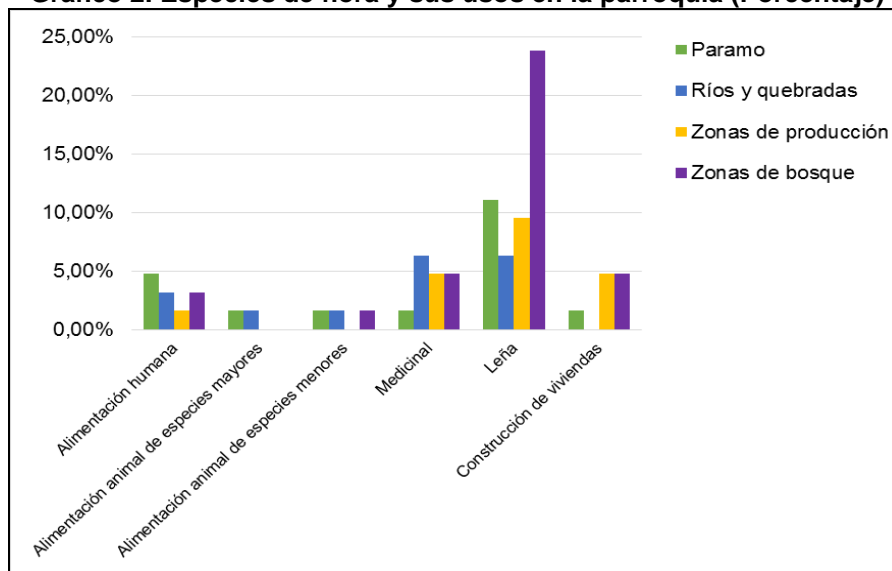
Fuente: Taller comunal. Mesa de flora y fauna/ impactos ambientales.
Elaborado por: Equipo técnico del Gobierno Parroquial de Compud.

Tabla 21. Especies de flora y sus usos en la parroquia.

Uso	Porcentaje de distribución de la flora									
	Paramo		Ríos y quebradas		Zonas de producción		Zonas de bosque		Total	
	N.	%	N.	%	N.	%	N.	%	N.	%
Alimentación humana	3	4,80%	2	3,20%	1	1,60%	2	3,20%	8	13%
Alimentación animal de especies mayores	1	1,60%	1	1,60%	0	0,00%	0	0,00%	2	3%
Alimentación animal de especies menores	1	1,60%	1	1,60%	0	0,00%	1	1,60%	3	5%
Medicinal	1	1,60%	4	6,30%	3	4,80%	3	4,80%	11	17%
Leña	7	11,10%	4	6,30%	6	9,50%	15	23,80%	32	51%
Construcción de viviendas	1	1,60%	0	0,00%	3	4,80%	3	4,80%	7	11%
TOTAL	14	22%	12	19%	13	21%	24	38%	63	100%

Fuente: Taller comunal. Mesa de flora y fauna/ impactos ambientales.
Elaborado por: Equipo técnico del Gobierno Parroquial de Compud.

Gráfico 2. Especies de flora y sus usos en la parroquia (Porcentaje)



Elaborado por: Equipo técnico del Gobierno Parroquial de CompuD.

En las zonas de bosque natural, producción y ríos y quebradas se pueden observar y encontrar entre 12 y 13 especies de plantas como el galguay (*Oreocallis grandiflora*), guaylla, motilón, pumamaqui (*Oreopanax ecuadorense*), arrayan (*Luma apiculata*), matico *Polylepis incana*, valeriana, mora silvestre (*Rubus roseus*), taxo silvestre (*Passiflora sp*), chuquirahua, estos recursos fitogenéticos son utilizados para leña, construcción de viviendas, alimentación humana, alimentación de especies menores

b. Recurso faunístico

La fauna se define en un sentido amplio a todos los animales, en cambio en un sentido más restringido existe 4 clases de vertebrados terrestres. Los libros sobre manejo de fauna, concierne a los vertebrados terrestres, ya que hay muy poca experiencia sobre el manejo de invertebrados a pesar del reciente énfasis a la diversidad animal global. La fauna es uno de los recursos naturales renovables básicos, junto con el agua, el aire, el suelo y la vegetación. La expresión recurso fauna implica una valoración subjetiva, empleando como criterio la utilidad directa, real o potencial, de un conjunto de animales para el hombre. Lleva implícita una connotación utilitaria, pero no involucra siempre una extracción.

Tabla 22. Especies de fauna presentes en las zonas de paramo.

Nombre común	Nombre científico	Tipo				Uso			Abundancia		
		Mamíferos	Aves	Reptiles y anfibios	Peces	Alimentación humana	Medicinal	Otros	Poco	Frecuente	Mucho
Venado	<i>Mazama americana</i>	x						protegido	x		
Yamala	<i>Mazana Rufina</i>	x							x		
Raposa	<i>Didelphis pernigra</i>	x									x
Zorro	<i>Conepatus semistriatus</i>	x									x
Curiquingue	<i>Phalcoboenus carunculatus</i>		x								x
Perdiz	<i>Alectoris rufa</i>		x								x
Conejos	<i>Sylvilagus brasiliensis</i>	x				x					x
Cuy de monte	<i>Cavia porcellus</i>										
Lobo	<i>Lycalopex culpaeus</i>	x									
Peces	<i>Mullus barbatus</i> <i>Mullus surmuletus</i>				x						x
Número total de especies reportadas		6	2	0	1	1	0	1	2	0	6

Fuente: Taller comunal. Mesa de flora y fauna/ impactos ambientales.

Elaborado por: Equipo técnico del Gobierno Parroquial de CompuD.

Tabla 23. Especies de fauna presentes en las zonas de ríos y quebradas.

Nombre común	Nombre científico	Tipo				Uso			Abundancia		
		Mamíferos	Aves	Reptiles y anfibios	Peces	Alimentación humana	Medicinal	Otros	Poco	Frecuente	Mucho
Pez	<i>Mullus barbatus</i>				x	x					x
Sapo	<i>Bufo</i>			x							x
Patillo	<i>Pytilia hipogrammica</i>		x							x	
Preñadilla	<i>Mullus surmuletus</i>				x						x
Rana	<i>Coendou rothschildi</i>			x					x		
Lechuza	<i>Tyto alba</i>		x							x	
Número total de especies reportadas		0	2	2	2	1	0	0	1	2	3

Fuente: Taller comunal. Mesa de flora y fauna/ impactos ambientales.

Elaborado por: Equipo técnico del Gobierno Parroquial de Compud.

Se puede manifestar que las actividades antrópicas han alterado el entorno natural y por ende, su biodiversidad, es así que en la zona de páramo han desaparecido algunas especies de fauna silvestre, pero aún es posible encontrar algunas especies que han logrado sobrevivir como conejo, zorro, raposo, lobos, yamalás venados que están dentro del grupo de mamíferos y curiquingue, perdiz que son aves y peces como la trucha.

Tabla 24. Especies de fauna presentes en las zonas de producción.

Nombre común	Nombre científico	Tipo				Uso			Abundancia		
		Mamíferos	Aves	Reptiles y anfibios	Peces	Alimentación humana	Medicinal	Otros	Poco	Frecuente	Mucho
Azulejos	<i>Thraupis episcopus</i>		x								x
Gavilán	<i>Accipiter nisus</i>		x								x
Zorro	<i>Conepatus semistriatus</i>	x									x
Chucuri	<i>Mustela frenata</i>	x									x
Huanchaca	<i>Didelphis virginiana</i>	x									x
Búhos	<i>Pulsatix perspicillata</i>		x								x
Sapo	<i>Bufo bufo</i>		x	x							x
Número total de especies reportadas		3	4	1	0	0	0	0	0	0	7

Fuente: Taller comunal. Mesa de flora y fauna/ impactos ambientales.

Elaborado por: Equipo técnico del Gobierno Parroquial de Compud.

En la zona de producción se pueden encontrar especies faunísticas como aves: azulejos, gavilanes, lechuzas, además se puede encontrar mamíferos como zorros, chucuris, guanchaca y patillo que pertenecen al grupo de aves, sapos que es el grupo de reptiles y trucha y preñadillas que son peces.

Tabla 25. Especies de fauna presentes en las zonas de bosque.

Nombre común	Nombre científico	Tipo				Uso			Abundancia		
		Mamíferos	Aves	Reptiles y anfibios	Peces	Alimentación humana	Medicinal	Otros	Poco	Frecuente	Mucho
Pavas	<i>Penélope montagnii</i>		x								x
Tortolas	<i>Zenaida auriculata</i>		x								x
Golondrina	<i>Pygochelidon</i>		x								x

	<i>cyanoleuca</i>									
Carpinteros	<i>Melanerpes formicivorus</i>		x							x
Mirlos	<i>Molothrus bonariensis</i>		x							x
Azulejos	<i>Thraupis episcopus</i>		x							x
Huagor	<i>Coendou rothschildi</i>	x								x
Cuchucho	<i>Nasuella olivacea</i>	x						x		
Zorro	<i>Conepatus semistriatus</i>	x						x		
Chucurilla	<i>Didelphis marsupialis</i>	x							x	
Gallinas de monte	<i>Rupicola sp</i>		x					x		
Sapo	<i>Bufo bufo</i>		x	x				x		
Número total de especies reportadas		4	8	1	0	0	0	0	4	1

Fuente: Taller comunal. Mesa de flora y fauna/ impactos ambientales.

Elaborado por: Equipo técnico del Gobierno Parroquial de Compud.

Se puede manifestar que en la zona de producción se puede encontrar especies faunísticas como azulejos, gavilanes, lechuzas, que son aves, además se puede encontrar mamíferos como zorros, chucuris, guanchaca y patillo que pertenecen al grupo de aves, sapos que es el grupo de reptiles y trucha y preñadillas que son peces.

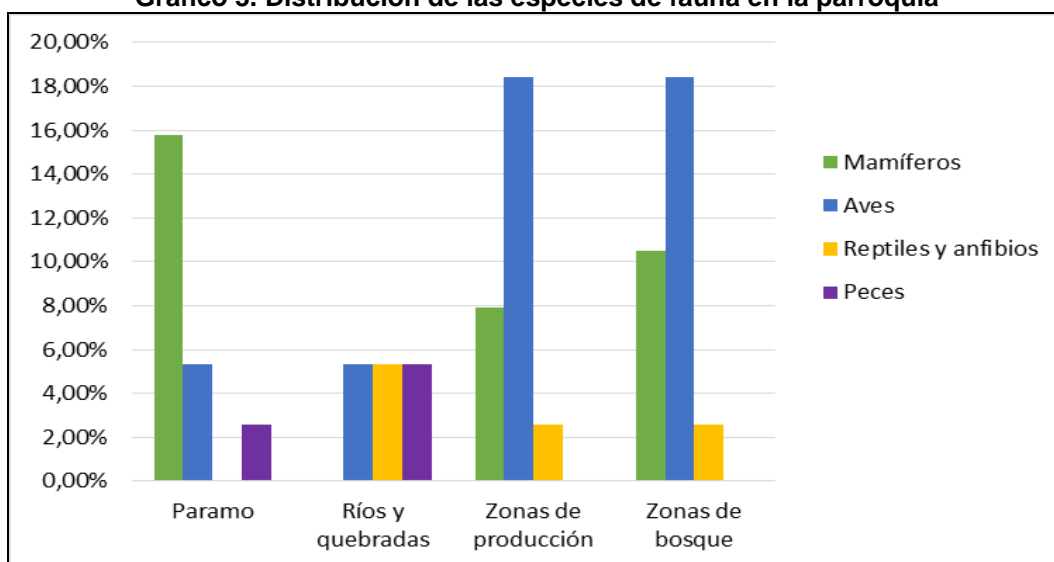
Tabla 26. Especies de fauna por zona de avistamiento en la parroquia.

Tipo de especie	Porcentaje de distribución de la fauna									
	Paramo		Ríos y quebradas		Zonas de producción		Zonas de bosque		Total	
	N.	%	N.	%	N.	%	N.	%	N.	%
Mamíferos	6	15,80%	0	0,00%	3	7,90%	4	10,50%	13	34%
Aves	2	5,30%	2	5,30%	7	18,40%	7	18,40%	18	47%
Reptiles y anfibios	0	0,00%	2	5,30%	1	2,60%	1	2,60%	4	11%
Peces	1	2,60%	2	5,30%	0	0,00%	0	0,00%	3	8%
TOTAL	9	24%	6	16%	11	29%	12	32%	38	100%

Fuente: Taller comunal. Mesa de flora y fauna/ impactos ambientales.

Elaborado por: Equipo técnico del Gobierno Parroquial de Compud.

Gráfico 3. Distribución de las especies de fauna en la parroquia



Fuente: Taller comunal. Mesa de flora y fauna/ impactos ambientales.

Elaborado por: Equipo técnico del Gobierno Parroquial de Compud.

3.1.10 Amenazas, vulnerabilidad y riesgos.

Se analizan las amenazas existentes en el territorio causadas por las características y condiciones en las que se encuentran en él.

a. Vientos huracanados

Tabla 27. Registro de la ocurrencia de eventos adversos (vientos huracanados) en la parroquia

Comunidad	Han ocurrido estos eventos		Años de ocurrencia	Daños ocasionados (N° de familias afectadas)		Daños ocasionados en otras infraestructuras		Actuaron en respuesta			
	Si	No		Destrucción de techos de viviendas	Caída de Paredes	Destrucción de otras Edificaciones	Otro daño	Los comuneros	Secretaría de gestión de riesgos (Defensa civil)	Ministerios	Gobierno locales
Saguin	x		1990	x				x			
Cullún	x		1992	x				x			
Tauri	x		1970	x				x			
Verdepamba	x		1990			X		x			
Cabecera parroquial	x		1996	x				x			

Fuente: Taller comunal. Mesa de mapeo comunitario/ amenazas naturales.

Elaborado por: Equipo técnico del Gobierno Parroquial de Compud.

Una amenaza natural puede definirse como un proceso geológico o climatológico potencialmente dañino para la población. Su ocurrencia, de acuerdo a su intensidad, puede provocar “desastres” o “catástrofes”, que involucran desde la pérdida de vidas humanas y graves daños en la infraestructura edilicia y caminos, así como pérdidas económicas.

Se puede manifestar que las comunidades de Saguin, Cullún, Tauri, Verdepamba y la Cabecera parroquial han sufrido ocurrencia de vientos huracanados en los años 1970, 1990, 1992 y 1996 y a causados daños como la destrucción de techos de sus viviendas.

b. Inundaciones

Tabla 28. Registro de la ocurrencia de eventos adversos (inundaciones) en la parroquia

Comunidad	Han ocurrido o estos eventos		Años de ocurrencia	Daños ocasionados (N° de familias afectadas)		Daños ocasionados en otras infraestructuras			Evento previo que provocó la inundación			Actuaron en respuesta			
	Si	No		Destrucción de viviendas	Destrucción de cultivos	Destrucción de vías	Destrucción de puentes	Otro daño	Lluvias intensas	Desborde de ríos	Rotura de embalses	Los comuneros	Defensa civil	Ministerios	Gobierno locales
Saguin			2010		x	x	x				x				x

Fuente: Taller comunal. Mesa de mapeo comunitario/ amenazas naturales.

Elaborado por: Equipo técnico del Gobierno Parroquial de Compud.

Se puede manifestar que la comunidad de Saguin, ha ocurrido un evento adverso (inundación) en el año 2010 causando daños como la destrucción de cultivos y vías.

c. Heladas

Tabla 29. Registro de la ocurrencia de eventos adversos (heladas) en la parroquia

Comunidad	Han ocurrido estos eventos		Años de ocurrencia	Periodos del año en el que se presenta el evento	Daños ocasionados		Actuaron en respuesta			
	Si	No			Destrucción parcial de los cultivos	Destrucción total de los cultivos	Los comuneros	Defensa civil	Ministerios	Gobierno locales
Saguin	X		2006,2007,2008, 2009,2010	Julio, Agosto Septiembre	x		x			
Cullún	X		2006,2007,2008, 2009,2010	Noviembre, Diciembre	x		x			
Tauri	X		2006,2007,2008, 2009,2010	Julio, Agosto Septiembre	x		x			
Verdepamba	X		2006,2007, 2008, 2009,2010	Julio, Agosto	x		x			
Compud viejo	X		2006,2007, 2008, 2009,2010	Julio, Agosto	x		x			
Llalla	X		2006,2007, 2008, 2009,2010		x		x			
Cabecera Parroquial	X		2006,2007, 2008, 2009,2010	Julio, Agosto, Septiembre	x		x			

Fuente: Taller comunal. Mesa de mapeo comunitario/ amenazas naturales.
Elaborado por: Equipo técnico del Gobierno Parroquial de Compud.

Se puede manifestar que las heladas es un fenómeno climático que consiste en un descenso de la temperatura ambiente a niveles inferiores al punto de congelación del agua y hace que el agua o el vapor que está en el aire se congele depositándose en forma de hielo en las superficies, este fenómeno ha causado mayor impacto en los años 2006 - 2010 en las siete localidades de Compud, ocasionando una destrucción total y parcial de los cultivos especialmente la papa.

d. Sequias

Tabla 30. Registro de la ocurrencia de eventos adversos (sequías) en la parroquia

Comunidad	Han ocurrido estos eventos		Años de ocurrencia	Periodos del año en el que se presenta el evento	Daños ocasionados		Actuaron en respuesta			
	Si	No			Destrucción parcial de los cultivos	Destrucción total de los cultivos	Los comuneros	Defensa civil	Ministerios	Gobierno locales
Saguin	X		2006,2007,2008, 2009,2010	Septiembre, Octubre, Noviembre	x		x			
Cullún	X		2007	Agosto, Septiembre	x		x			
Tauri	X		2006,2007,2008, 2009,2010	Septiembre, Octubre, Noviembre		x	x			
Verdepamba	X		2007	Octubre, Noviembre	x		x			
Llalla	X		2007	Octubre, Noviembre		x	x			
Cabecera parroquial	X		2006,2007,2008, 2009,2010	Agosto, Septiembre, Octubre		x	x			

Fuente: Taller comunal. Mesa de mapeo comunitario/ amenazas naturales.
Elaborado por: Equipo técnico del Gobierno Parroquial de Compud.

e. Deslaves

Tabla 31. Registro de la ocurrencia de eventos adversos (deslaves) en la parroquia

Comunidad	Han ocurrido estos eventos		Años de ocurrencia	Daños ocasionados (Nº de familias afectadas)		Daños ocasionados en otras infraestructuras			Evento previo que provocó la inundación				Actuaron en respuesta				
	Si	No		Destrucción de viviendas	Destrucción de cultivos	Destrucción de vías	Destrucción de puentes	Otro daño	Lluvias intensas	Desborde de ríos	Desborde del canal de riego o filtraciones en conducciones de agua	Apertura de vías	Explotación minera	Los comuneros	Defensa civil	Ministerios	Gobierno locales
Verdepamba	x		2007			x	x		x					x			x
Compud Viejo	x		1992			x			x					x			x

Fuente: Taller comunal. Mesa de mapeo comunitario/ amenazas naturales.

Elaborado por: Equipo técnico del Gobierno Parroquial de Compud.

Se puede decir que los deslizamientos y deslaves se producen cuando una gran masa de terreno o zona inestable, desliza con respecto a una zona estable, a través de una superficie o franja de terreno de pequeño espesor, en la parroquia de Compud en el año 1992 y 2007 ha ocurrido un deslave en las comunidades de Verdepamba y Compud Viejo, los cuales fueron causados por lluvias intensas lo cual provocó la destrucción de vías y puentes.

f. Incendios

Tabla 32. Registro de la ocurrencia de eventos adversos (incendios) en la parroquia

Comunidad	Han ocurrido estos eventos		Años de ocurrencia	Daños ocasionados (Nº de familias afectadas)		Zonas afectadas				Actuaron en respuesta			
	Si	No		Destrucción de viviendas		Bosques naturales	Bosques exóticos	Paramos	Otra zona	Los comuneros	Defensa civil	Ministerios	Gobierno locales
Cullún	x		2002			X				x			

Fuente: Taller comunal. Mesa de mapeo comunitario/ amenazas naturales.

Elaborado por: Equipo técnico del Gobierno Parroquial de Compud.

Un incendio forestal es una ocurrencia de fuego no controlada que puede acabar con grandes extensiones de bosque natural o exótico que no está destinado a quemarse, en la comunidad de Cullún en el año 2002 ocurrió un incendio que afectó el bosque natural en tal evento actuaron en respuesta a este evento los comuneros.

Ocurrencia de eventos adversos en la parroquia

Se presenta un resumen de los eventos adversos, los años de ocurrencia las comunidades afectadas y el número total de eventos y su porcentaje evidenciándose 19 eventos entre ellos esta los causados por fenómenos atmosféricos, hidrológicos, geológicos (especialmente sísmicos) y los incendios, estos eventos ubicación, severidad y frecuencia, tienen el potencial de afectar adversamente al ser humano, a sus estructuras y a sus actividades.

Entre los eventos que más impactan a la población son en un 32% por sequías, 26% heladas, 21% vientos huracanados, 5% inundaciones, deslaves e incendios.

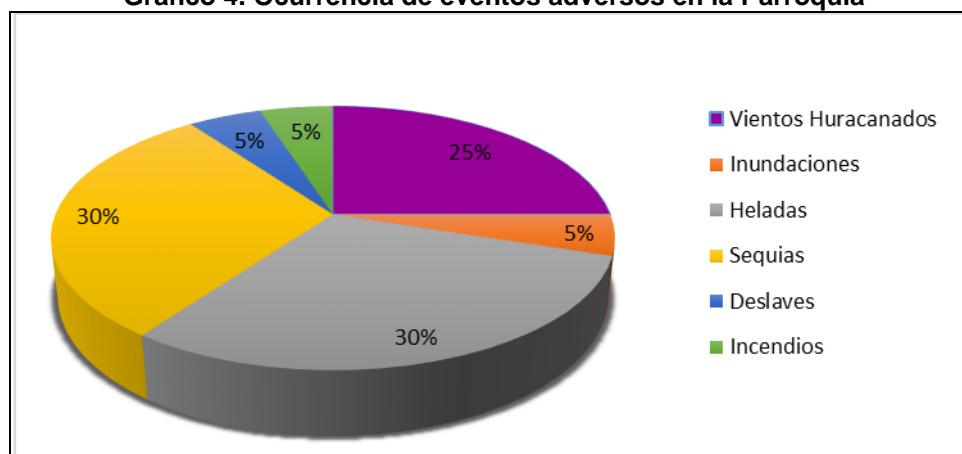
Tabla 33. Ocurrencia de eventos adversos en la parroquia

Años de ocurrencia del evento adverso (Definir los años de ocurrencia de los eventos últimos 50 años)	Eventos Adversos												Número total de eventos adversos	Porcentaje
	Vientos Huracanados		Inundaciones		Heladas		Sequias		Deslaves		Incendios			
	Numero de eventos	Porcentaje	Numero de eventos	Porcentaje	Numero de eventos	Porcentaje	Numero de eventos	Porcentaje	Numero de eventos	Porcentaje	Numero de eventos	Porcentaje		
Año 2010	0	0%	1	5%	1	5%	1	5%	0	0%	0	0%	3	15%
Año 2009	0	0%	0	0%	1	5%	1	5%	0	0%	0	0%	2	10%
Año 2008	0	0%	0	0%	1	5%	2	10%	0	0%	0	0%	3	15%
Año 2007	0	0%	0	0%	1	5%	1	5%	1	5%	0	0%	3	15%
Año 2002	0	0%	0	0%	1	5%		5%	0	0%	1	5%	3	15%
Año 2006	0	0%	0	0%	1	5%	0	0%	0	0%	0	0%	1	5%
Año 1996	1	5%	0	0%		0%	0	0%	0	0%	0	0%	1	5%
Año 1992	1	5%	0	0%		0%	0	0%	0	0%	0	0%	1	5%
Año 1990	2	10%	0	0%		0%	0	0%	0	0%	0	0%	2	10%
Año 1970	1	5%	0	0%		0%	0	0%	0	0%	0	0%	1	5%
Total		25%		5%		30%		30%		5%		5%	19	100%

Fuente: Taller comunal. Mesa de mapeo comunitario/ amenazas naturales.

Elaborado por: Equipo técnico del Gobierno Parroquial de Compud.

Gráfico 4. Ocurrencia de eventos adversos en la Parroquia



Elaborado por: Equipo técnico del Gobierno Parroquial de Compud.

Tabla 34: Amenazas, vulnerabilidad y riesgos

Amenazas Naturales	Ubicación	Ocurrencia
Derrumbos	Zona: Baja	Baja
Sequía	Zonas: Alta, media y baja	Alta
Helada	Zonas: Alta y media	Alta
Amenazas antrópicas	Zonas: Alta, media y baja	Media
Quema	Zonas: Alta	Baja
Tala	Zonas: Alta	Baja
Caza	Zonas: Alta	Baja
Erosión	Zonas: Alta, media y baja	Media
Contaminación	Zonas: Alta, media y baja	Baja

Fuente: MAE (Ecosistemas del Ecuador Continental), IEE.

Elaborado: Equipo Técnico Unidad de planificación GAD Compud 2015.

3.1.10.1 Acciones de impacto sobre el Recurso Suelo

Tabla 35. Acciones que impactan sobre el recurso suelo en las zonas de páramo.

Acciones de afectación	Comunidades	Extensión	Intensidad	Persistencia Permanencia	Posible afectación sobre				
					Propiedades físicas	Propiedades químicas	Poblaciones microbiológicas	Perdida de horizontes del suelo	Conservación del recurso
Destrucción del páramo por sobrepastoreo y quema	Cullún	Ocurre en más de la mitad del territorio	Se inició entre 5 y 10 años	Esta acción se repite de manera frecuente	x	x	x	x	
Quema y sobrepastoreo	Saguin	Ocurre en más de la mitad del territorio	Se inició entre 5 y 10 años	Esta acción se repite de manera frecuente	x	x	x	x	
Número total de acciones reportadas					2	2	2	2	0

Fuente: Taller comunal. Mesa de flora y fauna/ impactos ambientales.

Elaborado por: Equipo técnico del Gobierno Parroquial de Compud.

Podemos manifestar que mayoritariamente las acciones que impactan sobre el recurso suelo en la zona de páramo son la destrucción por el sobrepastoreo y quema del pajonal esta acción empezó aproximadamente 10 años atrás afectando las propiedades físicas, químicas y microbiológicas del suelo así como la pérdida del horizonte del suelo.

Tabla 36. Acciones que impactan sobre el recurso suelo en las zonas de bosques naturales.

Acciones de afectación	Comunidades	Extensión	Intensidad	Persistencia Permanencia	Posible afectación sobre				
					Propiedades físicas	Propiedades químicas	Poblaciones microbiológicas	Perdida de horizontes del suelo	Conservación del recurso
Destrucción del bosque natural por el avance de la frontera agrícola	Cullún	Ocurre sobre la mitad del territorio	Esta acción se repite desde hace más de 10 años	Esta acción se repite de manera frecuente	x	x	x	x	X
Destrucción del bosque natural y páramo por el avance de la frontera agrícola	Saguin	Ocurre sobre la mitad del territorio	Esta acción se repite desde hace más de 10 años	Esta acción se repite de manera frecuente	x	x	x	x	X
Destrucción del bosque natural por el avance de la frontera agrícola	Tauri	Ocurre sobre menos del territorio	Esta acción se inició entre 5 y 10 años atrás	Esta acción se repite de manera frecuente	x	x	x	x	X
Destrucción del bosque natural por el avance de la frontera agrícola	Compud Viejo	Ocurre sobre menos del territorio	Esta acción se inició entre 5 y 10 años atrás	Esta acción se repite de manera frecuente	x	x	x	x	X
Número total de acciones reportadas					4	4	4	4	0

Fuente: Taller comunal. Mesa de flora y fauna/ impactos ambientales.

Elaborado por: Equipo técnico del Gobierno Parroquial de Compud.

Se puede manifestar que mayoritariamente las acciones que impactan sobre el recurso suelo en la zona de bosque natural son la destrucción del bosque natural por el avance de la frontera agrícola y quema del

bosque esta acción empezó aproximadamente entre 5 y 10 años atrás afectando las propiedades físicas, químicas y microbiológicas del suelo así como la pérdida del horizonte del suelo.

Tabla 37. Acciones que impactan sobre el recurso suelo en las zonas de producción.

Acciones de afectación	Comunidades	Extensión	Intensidad	Persistencia Permanencia	Posible afectación sobre				
					Propiedades físicas	Propiedades químicas	Poblaciones microbiológicas	Perdida de horizontes del suelo	Conservación del recurso
Uso de Agroquímicos	Cullún	Ocurre sobre la mitad del territorio	Esta acción se repite desde hace más de 10	Esta acción se repite de manera frecuente	x	x	x		x
Uso de Agroquímicos	Tauri	Ocurre sobre la mitad del territorio	Esta acción se repite desde hace más de 10	Esta acción se repite de manera frecuente	x	x	x		x
Uso de Agroquímicos	Compud viejo	Ocurre sobre la mitad del territorio	Esta acción se repite desde hace más de 10	Esta acción se repite de manera frecuente	x	x	x		x
Uso de Agroquímicos	Saguin	Ocurre sobre la mitad del territorio	Esta acción se repite desde hace más de 10	Esta acción se repite de manera frecuente	x	x	x		x
Uso de Agroquímicos	Verdepamb a	Ocurre sobre menos de la mitad del territorio	Esta acción se repite desde hace más de 10	Esta acción se repite de manera frecuente	x	x	x		x
Número total de acciones reportadas					5	5	5	0	5

Fuente: Taller comunal. Mesa de flora y fauna/ impactos ambientales.

Elaborado por: Equipo técnico del Gobierno Parroquial de Compud.

Podemos manifestar que mayoritariamente las acciones que impactan sobre el recurso suelo en la zona de producción es el uso de agroquímicos lo que está causando la contaminación del suelo y con ello los cultivos, esta acción se repite desde hace más de 10 años afectando las propiedades físicas, químicas y microbiológicas del suelo así como la pérdida del horizonte del suelo.

Tabla 38. Acciones que impactan sobre el recurso suelo en las zonas abandonadas.

Acciones de afectación	Comunidades	Extensión	Intensidad	Persistencia Permanencia	Posible afectación sobre				
					Propiedades físicas	Propiedades químicas	Poblaciones microbiológicas	Perdida de horizontes del suelo	Conservación del recurso
Erosión del suelo	Verdepamb a	Ocurre en menos de la mitad del territorio	Esta acción se desarrolla hace más de 10 años	Esta acción se repite de manera frecuente	x	x	x	x	
Número total de acciones reportadas					1	1	1	1	0

Fuente: Taller comunal. Mesa de flora y fauna/ impactos ambientales.

Elaborado por: Equipo técnico del Gobierno Parroquial de Compud.

3.1.10.2 Acciones de impacto sobre el recurso agua

Tabla 39. Acciones que impactan sobre el recurso agua en las zonas de páramo.

Acciones de afectación	Comunidades	Extensión	Intensidad	Persistencia Permanencia	Posible afectación sobre				
					Propiedades físicas	Propiedades químicas (DBO)	Las zonas de drenaje	Reducción de la disponibilidad del recurso	Conservación del recurso
Basura en las fuentes de agua, ríos Contaminación de las fuentes de agua con eses de animales	Cullún	Ocurre en la mitad del territorio	Esta acción viene afectando con más intensidad en los últimos 5 años	Esta acción se repite con frecuencia	x	x		x	x
Basura en las fuentes de agua, ríos Contaminación de las fuentes de agua con eses de animales	Saguin	Ocurre en la mitad del territorio	Esta acción viene afectando con más intensidad en los últimos 5 años	Esta acción se repite con frecuencia	x	x		x	x
Número total de acciones reportadas					2	2		2	2

Fuente: Taller comunal. Mesa de flora y fauna/ impactos ambientales.

Elaborado por: Equipo técnico del Gobierno Parroquial de Compud.

La contaminación del agua se produce cuando en las zonas como el páramo aparecen determinados agentes físicos, químicos, o biológicos que producen efectos perjudiciales en los seres vivos que pueden hacer peligrar la existencia de vida en el planeta, como por ejemplo basura, eses de animales en las fuentes de agua que está afectando las propiedades físicas, químicas y específicamente en la reducción de la disponibilidad del recurso agua. Se puede decir que mayoritariamente las acciones que impactan sobre el recurso agua en la zona de bosque natural es la quema de bosque y el avance de la frontera agrícola con lo que están acabando con la reserva natural del agua, esta acción se inició entre 5 y 10 años atrás y está teniendo una afectación sobre las propiedades físicas, químicas y específicamente en la reducción de la disponibilidad del recurso agua.

Tabla 40. Acciones que impactan sobre el recurso agua en las zonas de bosques naturales.

Acciones de afectación	Comunidades	Extensión	Intensidad	Persistencia Permanencia	Posible afectación sobre				
					Propiedades físicas	Propiedades químicas (DBO)	Las zonas de drenaje	Reducción de la disponibilidad del recurso	Conservación del recurso
- Quema de bosque y disminución del agua - Avance de la frontera agrícola	Cullún	Ocurre sobre la mitad del territorio	Esta acción se inició entre 5 y 10 años	Esta acción se repite de manera frecuente	x	x	x	X	X
- Quema de bosque y disminución del agua - Avance de la frontera agrícola	Saguin	Ocurre sobre la mitad del territorio	Esta acción se inició entre 5 y 10 años	Esta acción se repite de manera frecuente	x	x	x	X	x
- Quema de bosque y disminución del agua - Avance de la frontera agrícola	Tauri	Ocurre sobre la mitad del territorio	Esta acción se inició entre 5 y 10 años	Esta acción se repite de manera frecuente	x	x	x	X	x
- Quema de bosque y disminución del agua - Avance de la frontera agrícola	Compud Viejo	Ocurre sobre la mitad del territorio	Esta acción se inició entre 5 y 10 años	Esta acción se repite de manera frecuente	x	x	x	X	x

Número total de acciones reportadas	4	4	4	4	4
--	---	---	---	---	---

Fuente: Taller comunal. Mesa de flora y fauna/ impactos ambientales.
 Elaborado por: Equipo técnico del Gobierno Parroquial de Compud.

Tabla 41. Acciones que impactan sobre el recurso agua en las zonas de producción.

Acciones de afectación	Comunidades	Extensión	Intensidad	Persistencia Permanencia	Posible afectación sobre				
					Propiedades físicas	Propiedades químicas (DBO)	Las zonas de drenaje	Reducción de la disponibilidad del recurso	Conservación del recurso
- Agua de riego contaminada que llega para regar los cultivos. - Contaminación con residuos de	Cullún	Ocurre sobre la mitad del territorio	Esta acción se inició entre 5 y 10 años	Esta acción se repite de manera frecuente	x	x	x	x	x
- Agua de riego contaminada que llega para regar los cultivos. - Contaminación con residuos de	Tauri	Ocurre sobre la mitad del territorio	Esta acción se inició entre 5 y 10 años	Esta acción se repite de manera frecuente	x	x	x	x	x
- Agua de riego contaminada que llega para regar los cultivos. - Contaminación con residuos de	Saguin	Ocurre sobre la mitad del territorio	Esta acción se inició entre 5 y 10 años	Esta acción se repite de manera frecuente	x	x	x	x	x
- Agua de riego contaminada que llega para regar los cultivos. - Contaminación con residuos de	Compud Viejo	Ocurre sobre la mitad del territorio	Esta acción se inició entre 5 y 10 años	Esta acción se repite de manera frecuente	x	x	x	x	x
- Agua de riego contaminada que llega para regar los cultivos. - Contaminación con residuos de	Llalla	Ocurre sobre la mitad del territorio	Esta acción se inició entre 5 y 10 años	Esta acción se repite de manera frecuente	x	x	x	x	x
- Agua de riego contaminada que llega para regar los cultivos. - Contaminación con residuos de	Verdepamba	Ocurre sobre la mitad del territorio	Esta acción se inició entre 5 y 10 años	Esta acción se repite de manera frecuente	x	x	x	x	x
Número total de acciones reportadas					5	5	5	5	5

Fuente: Taller comunal. Mesa de flora y fauna/ impactos ambientales.
 Elaborado por: Equipo técnico del Gobierno Parroquial de Compud.

Se puede decir que mayoritariamente las acciones que impactan sobre el recurso agua en la zona de producción es la contaminación del recurso con agroquímicos resultado del lavado de los útiles agrícolas empleados en la producción, esta acción se inició hace más de 10 años atrás y está teniendo una

afectación sobre las propiedades físicas, químicas y específicamente en la contaminación de los productos agrícolas que son el alimento de los seres humanos.

Tabla 42. Acciones que impactan sobre el recurso agua en las zonas abandonadas.

Acciones de afectación	Comunidades	Extensión	Intensidad	Persistencia Permanencia	Posible afectación sobre				
					Propiedades físicas	Propiedades químicas (DBO)	Las zonas de drenaje	Reducción de la disponibilidad del recurso	Conservación del recurso
Sequia de fuentes de agua	Verdepamba	Ocurre sobre menos de mitad del territorio	Esta acción se inició entre 5 y 10	Esa acción se aprecia de manera permanente	x	x	x	x	x
Número total de acciones reportadas					1	1	1	1	1

Fuente: Taller comunal. Mesa de flora y fauna/ impactos ambientales.

Elaborado por: Equipo técnico del Gobierno Parroquial de Compud.

3.1.10.3 Acciones que impactan sobre el Recurso aire.

Tabla 43. Acciones que impactan sobre el recurso aire en las zonas de páramo.

Acciones de afectación	Comunidades	Extensión	Intensidad	Persistencia Permanencia	Posible afectación por				
					Emanación de olores	Alteración del nivel sonoro	Humo o material	Emanación de gases	Conservación del recurso
- Contaminación del aire con la quema de la paja. - Basura que contamina el aire.	Cullún	Ocurre en la mitad del territorio	Esa acción se inició entre 5 y 10 años	Esta acción se repite de manera frecuente	x		x	x	
- Contaminación del aire con la quema de la paja. - Basura que contamina el aire.	Saguin	Ocurre en la mitad del territorio	Esa acción se inició entre 5 y 10 años	Esta acción se repite de manera frecuente	x		x	x	
Número total de acciones reportadas					2	0	2	2	0

Fuente: Taller comunal. Mesa de flora y fauna/ impactos ambientales.

Elaborado por: Equipo técnico del Gobierno Parroquial de Compud.

Se puede manifestar que las comunidades que mayoritariamente presentan acciones que impactan sobre el recurso aire en la zona de páramo son Cullún y Saguin, principalmente con la quema del pajonal y basura arrojada al aire libre, esta acción se inició hace más de 10 años atrás y producto de esta acción existe una emanación de olores, humo y gases que son perjudiciales para el medio ambiente y salud de sus habitantes.

Tabla 44. Acciones que impactan sobre el recurso aire en las zonas de bosques naturales.

Acciones de afectación	Comunidades	Extensión	Intensidad	Persistencia Permanencia	Posible afectación por				
					Emanación de olores	Alteración del nivel sonoro	Humo o material particulado	Emanación de gases	Conservación del recurso
- Se acumula basura en el bosque - Quema del	Cullún	Ocurre en menos de la mitad del	Esa acción se inició entre 5 y 10 años	Esta acción se repite de manera frecuente	x		x	x	

bosque		territorio							
- Se acumula basura en el bosque - Quema del bosque	Tauri	Ocurre en menos de la mitad del territorio	Esa acción se inició entre 5 y 10 años	Esta acción se repite de manera frecuente	x		x	x	
- Se acumula basura en el bosque - Quema del bosque	Saguin	Ocurre en menos de la mitad del territorio	Esa acción se inició entre 5 y 10 años	Esta acción se repite de manera frecuente	x		x	x	
- Se acumula basura en el bosque - Quema del bosque	Compud viejo	Ocurre en menos de la mitad del territorio	Esa acción se inició entre 5 y 10 años	Esta acción se repite de manera frecuente	x		x	x	
Número total de acciones reportadas					4	0	4	4	0

Fuente: Taller comunal. Mesa de flora y fauna/ impactos ambientales.

Elaborado por: Equipo técnico del Gobierno Parroquial de Compud.

Se puede manifestar que las comunidades que mayoritariamente presentan acciones que impactan sobre el recurso aire en la zona de bosque natural son Saguin y Compud Viejo, principalmente con la acumulación de basura y quema del bosque por el avance de la frontera agrícola, esta acción se inició hace entre 5 y 10 años atrás y producto de esta acción existe una emanación de olores, humo y gases que son perjudiciales para el medio ambiente y la salud de sus habitantes.

Tabla 45. Acciones que impactan sobre el recurso aire en las zonas de producción.

Acciones de afectación	Comunidades	Extensión	Intensidad	Persistencia Permanencia	Posible afectación por				
					Emanación de olores	Alteración del nivel sonoro	Humo o material particulado	Emanación de gases	Conservación del recurso
- Utilización de agroquímicos. - Basura en la zona de producción - Quema de basura y residuos de cosechas	Cullún	Ocurre en casi la mitad del territorio	Esa acción se inició entre 5 y 10 años atrás	Esta acción se repite de manera frecuente	x		x	x	x
- Utilización de agroquímicos. - Basura en la zona de producción - Quema de basura y residuos de cosechas	Tauri	Ocurre en casi la mitad del territorio	Esa acción se inició entre 5 y 10 años atrás	Esta acción se repite de manera frecuente	x		x	x	x
- Utilización de agroquímicos. - Basura en la zona de producción - Quema de basura y residuos de cosechas	Saguin	Ocurre en casi la mitad del territorio	Esa acción se inició entre 5 y 10 años atrás	Esta acción se repite de manera frecuente	x		x	x	x
- Utilización de agroquímicos. - Basura en la zona de producción - Quema de basura y residuos de cosechas	Compud Viejo	Ocurre en casi la mitad del territorio	Esa acción se inició entre 5 y 10 años atrás	Esta acción se repite de manera frecuente	x		x	x	x
- Utilización de	Verdepamb	Ocurre	Esa acción	Esta	x		x	x	x

agroquímicos. - Basura en la zona de producción - Quema de basura y residuos de cosechas	a	en casi la mitad del territorio	se inició entre 5 y 10 años atrás	acción se repite de manera frecuente					
- Utilización de agroquímicos. - Basura en la zona de producción - Quema de basura y residuos de cosechas	Cabecera Parroquial	Ocurre en casi la mitad del territorio	Esa acción se inició entre 5 y 10 años atrás	Esta acción se repite de manera frecuente	x		x	x	x
Número total de acciones reportadas					6	0	6	6	6

Fuente: Taller comunal. Mesa de flora y fauna/ impactos ambientales.

Elaborado por: Equipo técnico del Gobierno Parroquial de Compud.

Se puede manifestar que las comunidades que mayoritariamente presentan acciones que impactan sobre el recurso aire en la zona de producción son las 6 comunidades y la cabecera parroquial, principalmente con la acumulación de basura, utilización de agroquímicos y la quema de los residuos de las cosechas, esta acción se inició hace más de 10 años atrás y producto de esta acción existe una emanación de olores, humo y gases que son perjudiciales para el medio ambiente y la salud de sus habitantes.

Tabla 46. Acciones que impactan sobre el recurso aire en las zonas abandonadas.

Acciones de afectación	Comunidades	Extensión	Intensidad	Persistencia Permanencia	Posible afectación por				
					Emanación de olores	Alteración del nivel sonoro	Humo o material particulado	Emanación de gases	Conservación del recurso
Llenan de basura en estos lugares	Verdepamba	Ocurre en menos de la mitad del territorio	Esta acción viene produciéndose hace más de 10 años	Esta acción se observa con frecuencia	x		x	x	
Número total de acciones reportadas					1	0	1	1	0

Fuente: Taller comunal. Mesa de flora y fauna/ impactos ambientales.

Elaborado por: Equipo técnico del Gobierno Parroquial de Compud

Valoración cualitativa de los impactos ambientales

Tabla 47. Valoración cualitativa de las acciones que impactan sobre el recurso suelo.

Acciones que inciden sobre el recurso natural	Acumulación (A)		Extensión (E)				Intensidad (I) Grado de destrucción			Persistencia (P) Permanencia del efecto			Valoración de la importancia	Requerimiento de valoración cuantitativa
	Simple	Acumulativo	Sinérgico	Puntual	Parcial	Extenso	Baja	Media	Alta	Temporal	Temporal	Permanente		
	Sólo se interfiere tan solo sobre el recurso (agua o suelo o aire)	La acción repetida influye cada vez más sobre el recurso (agua o suelo o aire)	La acción interfiere además sobre otros recursos	Ocurre sobre menos de la mitad del territorio	Ocurre sobre la mitad del territorio	Ocurre sobre más de la mitad del territorio	Esta acción se inició hace menos de 5 años	Esta acción se inició entre 5 y 10 años	Esta acción se repite desde hace más de 10 años	Esta acción se repite rara vez	Esta acción se repite de manera frecuente	Esta acción se aprecia de manera permanente	Importancia	

Quema de bosque natural y pajonal.	1	3	0	0	2	0	0	4	0	0	2	0	12	0,53	valoración cuantitativa no requerida
Utilización de fungicidas químicas	1	0	5	0	2	0	0	4	0	0	2	0	14	0,67	valoración cuantitativa no requerida
Basura en fuentes de agua	1	0	5	1	0	0	0	4	0	0	2	0	13	0,60	valoración cuantitativa no requerida
Sobre pastoreo ganado bravo contamina fuentes de agua	1	0	0	0	2	0	0	4	0	0	2	0	9	0,33	valoración cuantitativa no requerida

Fuente: Taller comunal. Mesa de flora y fauna/ impactos ambientales.

Elaborado por: Equipo técnico del Gobierno Parroquial de Compud.

Se puede manifestar que las acciones principales que inciden sobre el recurso natural son la quema del bosque natural y pajonal, utilización de agroquímicos, basura en las fuentes de agua y sobrepastoreo de ganado bravo en el páramo lo cual está causando efectos perjudiciales para la conservación del medio ambiente. La evaluación de los impactos, que consiste en la valoración de los efectos a través de un índice de impacto ambiental en el cual cada acción tiene un valor de 9 a 13 lo que significa que no requiere valoración cuantitativa, pero esto no significa que estas acciones continuas que están realizando sobre el ecosistema sean favorables para la conservación del medio ambiente. La identificación y propósito de esta evaluación es para tomar medidas mitigadoras con el fin de atenuar o evitar altos niveles de impacto.

3.1.11 Síntesis del componente Biofísico y Ambiental

En la parroquia Compud, la actividad pecuaria es la principal fuente de ingresos económicos, por lo tanto, el uso del suelo presenta grandes extensiones ocupadas por pastos, cultivos, páramo y en menor proporción por bosque exótico, vegetación arbustiva y bosque nativo.

Tabla 48. Priorización de potencialidades y problemas

Variables	Potencialidades	Problemas
Relieve	La parroquia está dividida en Zona Alta de 3520-4360 msnm, Zona Media de 2680-3520 msnm y Zona Baja de 1840-2680 msnm que permite variedad de climas y cultivos.	Suelos con pendientes abruptas montañosas y muy fuertes escarpadas mayores al 70%, que ocasionan limitaciones para actividades agropecuarias y están sujetos a erosión eólica e hídrica.
Geología	Territorio con pendientes que varían entre 12% - 50 % donde los suelos son fértiles y aptos para actividades agropecuarias.	En 7 comunidades de la parroquia existen Áreas productivas y vías de acceso en alto riesgo, por alta susceptibilidad a movimiento de masas.
Suelos	En la parroquia existen suelos Abruptas montañosas mayor al 70%, Muy fuerte escarpado 50 – 70%, Fuertes Colinado 50 – 25%, Irregular ondulación moderada del 12%- 25%, contando con el 72 % de Suelos aptos para actividades agrícolas y ganaderas.	Mal uso de los recursos naturales como paramos y bosques nativos que han sido deteriorados por causa de la tala quema, utilización de agroquímicos en las zonas de paramos y producción y bosques y afecciones por sobrepastoreo de animales. Erosión del suelo por mecanización agrícola.
Cobertura del suelo	Se dispone de 598 hectáreas de páramo, 1.272 hectáreas de pastizales, 553 has de bosque nativo, 301 has de vegetación arbustiva, 150 has de cultivos a corto plazo y 1,93 has de zonas amanzanadas. El GAD Parroquial y el MAE implementan el programa de restauración forestal de 154 has en la parroquia con prácticas de cercas vivas	Avance de la frontera agrícola, sobre pastoreo en las zonas de producción, carencia de instrumentos legales que regulen la protección y conservación de los recursos naturales.

	y sistema silvopastoril.	
Clima	<p>En la parroquia existen temperaturas que oscilan entre los 3 y 20 grados centígrados.</p> <p>Gran riqueza en biodiversidad y paisajística presencia de distintos pisos climáticos y altitudinales, áreas propicias para investigación y generación de bio conocimiento.</p>	<p>El alto porcentaje de la humedad y precipitaciones que oscilan entre 500 y 1250 mm.</p> <p>Períodos largos de sequía.</p> <p>Poco conocimiento de la población en temas de cuidado medioambientales.</p>
Agua	<p>Presencia de vertientes de agua para consumo humano y riego. Existen 3 Sistemas de agua de consumo humano.</p>	<p>Agua para consumo humano no es potable.</p> <p>Poca infraestructura para riego y bajo porcentaje de Has con riego.</p> <p>Ausencia del manejo de cuencas hídricas, disminución del caudal de agua por la deforestación</p> <p>Contaminación del recurso agua con agroquímicos durante su recorrido especialmente en zonas de producción.</p> <p>Contaminación de aguas por el vertido de aguas residuales sin tratamiento previo. Únicamente la cabecera parroquial cuenta con red pública de alcantarillado.</p>
Recursos Naturales No Renovables	<p>Presencia de material pétreo (macadán y lastre)</p>	<p>No hay plan de explotación de la mina</p>
Ecosistemas	<p>Disponibilidad del recurso páramo con fines de conservación y mantenimiento de caudales de las fuentes.</p> <p>La parroquia cuenta ecosistemas de paramo y ecosistema bosques nativos.</p>	<p>Desconocimiento de la población para emprender acciones de conservación, manejo y restauración del ecosistema páramo y bosque.</p> <p>Falta de concienciación en productores en el cuidado de los ecosistemas de la parroquia, generando el 30% de Perdida de flora y fauna nativa en zonas de paramos y bosques nativos.</p> <p>Pérdida progresiva de la bio diversidad y cobertura vegetal a consecuencia del avance de la frontera agrícola en zonas de bosques, quema de chaparros y deforestación en los últimos años se han degradado 200 Ha que en la actualidad zonas de producción especialmente en el Sector de d de Saguin Alto.</p>
Recursos Naturales degradados	<p>Ninguna</p>	<p>Degradación de páramos y deforestación del bosque nativo.</p> <p>Contaminación con productos químicos.</p> <p>Quema de páramo en época de sequía.</p>
Amenazas, vulnerabilidad y riesgos	<p>Ninguna</p>	<p>Presencia de derrumbos y deslizamientos.</p>

Elaborado por: Equipo técnico del Gobierno Parroquial de Compud.

3.2. COMPONENTE SOCIOCULTURAL

Este componente tiene como centro de análisis a la población en cuanto al estudio de su estructura, composición y dinámica. Se analiza cuál es la cobertura y calidad de los servicios sociales, su oferta y demanda para determinar las áreas de intervención en el territorio acorde a las competencias de cada nivel de gobierno, en los sectores educación, salud, inclusión económica y seguridad. Adicionalmente se analizará el indicador parroquial de necesidades básicas insatisfechas (NBI), puesto que este indicador compuesto es importante para comprender y actuar articuladamente con la Estrategia Nacional de Igualdad y Erradicación de la Pobreza (ENIEP) y las Agendas de la Igualdad, además es importante contemplar el análisis de la cultura e identidad de la población del territorio, movimientos migratorios internos e internacionales.

3.2.1 Análisis demográfico

Para el análisis demográfico se considera las variables: población total, tasa de crecimiento poblacional inter-censal, proyecciones demográficas; distribución de la población por edad y sexo, población económicamente activa, distribución de la población por área de residencia, auto identificación étnica de la población y servicios sociales

Tabla 49. Población Total de la Parroquia Compud

POBLACIÓN PARROQUIA COMPUD				
Año	1990	2001	2010	2015
Población	1.232	1.065	878	901

Fuente: Censo de población y vivienda 1990, 2001 y 2010 y Fichas de Campo PDOT 2015.

Elaborado por: Equipo Técnico del GAD Parroquial Compud

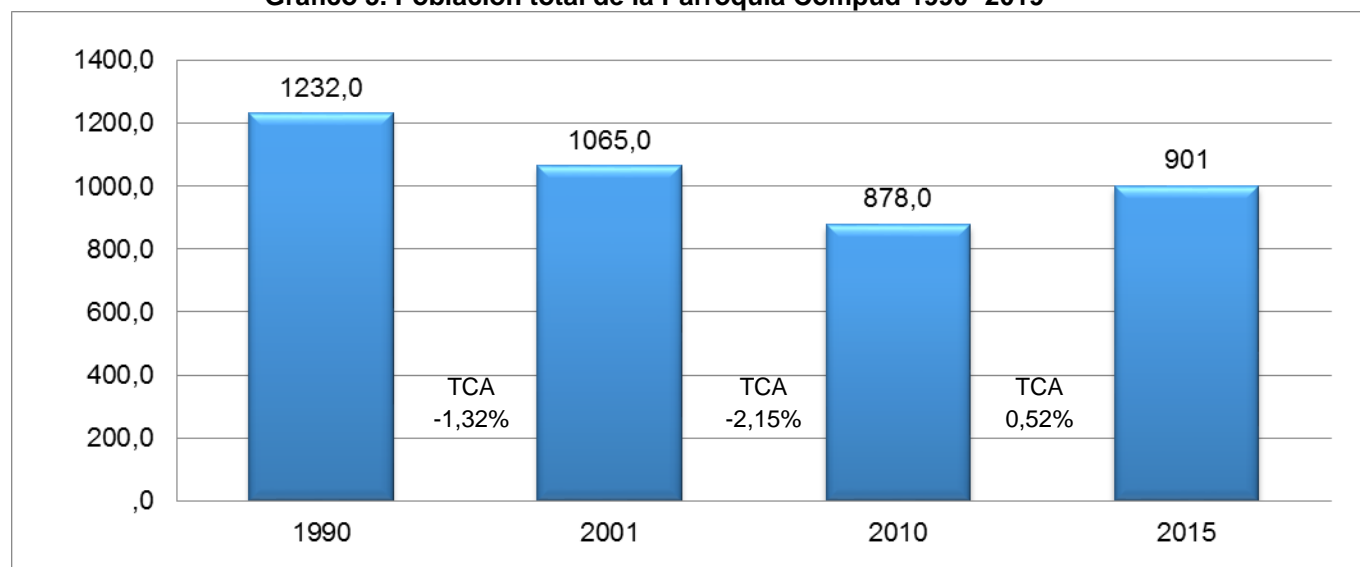
Tabla 50. Tasa de crecimiento de población de la Parroquia Compud

TASA DE CRECIMIENTO	1990-2001	2001 -2010	2010 -2015
Diferencia	-167	-187	23
Porcentaje	-1,32	-2,15	0,5

Fuente: Censo de población y vivienda 1990, 2001 y 2010 y Fichas de Campo PDOT 2015.

Elaborado por: Equipo Técnico del GAD Parroquial Compud

Gráfico 5. Población total de la Parroquia Compud 1990- 2019



Fuente: Censo de población y vivienda 1990, 2001 y 2010 y Fichas de Campo PDOT 2015.

Elaborado por: Equipo Técnico del GAD Parroquial Compud

Se evidencia un decrecimiento poblacional de - 1,32% en la parroquia Compud en el periodo del 1990 al 2001, del cual se desprende que ha existido un decrecimiento de la población de 167 habitantes en un período de 11 años debido al alto índice de migración dentro y fuera del país, al igual que en el periodo del 2001 al 2010 existe un decrecimiento poblacional de - 2,15% equivalente a 187 habitantes por las mismas

circunstancias, mientras que en el periodo de 5 años comprendido entre el año 2010 al 2015 se evidencia un incremento de la población de 0,5%, debido a nuevos nacimientos y decrecimiento de la migración de los habitantes fuera del país.

Tabla 51. Pirámide poblacional de la Parroquia Compud Año 2001

POBLACIÓN DE COMPUD 2001					
Grupos de edad	Sexo				Total
	Hombres	Porcentaje	Mujeres	Porcentaje	
Menor de 1 año	14	1,31%	8	0,75%	22
De 1 a 4 años	54	5,07%	56	5,26%	110
De 5 a 9 años	90	8,45%	85	7,98%	175
De 10 a 14 años	85	7,98%	83	7,79%	168
De 15 a 19 años	51	4,79%	49	4,60%	100
De 20 a 24 años	23	2,16%	33	3,10%	56
De 25 a 29 años	13	1,22%	22	2,07%	35
De 30 a 34 años	13	1,22%	26	2,44%	39
De 35 a 39 años	15	1,41%	28	2,63%	43
De 40 a 44 años	20	1,88%	25	2,35%	45
De 45 a 49 años	16	1,50%	23	2,16%	39
De 50 a 54 años	15	1,41%	31	2,91%	46
De 55 a 59 años	21	1,97%	19	1,78%	40
De 60 a 64 años	17	1,60%	20	1,88%	37
De 65 a 69 años	17	1,60%	16	1,50%	33
De 70 a 74 años	11	1,03%	17	1,60%	28
De 75 a 79 años	12	1,13%	7	0,66%	19
De 80 a 84 años	5	0,47%	11	1,03%	16
De 85 a 89 años	3	0,28%	6	0,56%	9
De 90 a 94 años	4	0,38%	1	0,09%	5
Total	499	46,85%	566	53,15%	1065

Fuente: Censo de población y vivienda 2001

Elaborado por: Equipo Técnico del GAD Parroquial Compud

Tabla 52. Pirámide poblacional de la Parroquia Compud Año 2010

POBLACIÓN COMPUD 2010					
Grupos de edad	Sexo				Total
	Hombres	Porcentaje	Mujeres	Porcentaje	
Menor de 1 año	4	0,46%	8	0,91%	12
De 1 a 4 años	43	4,90%	30	3,42%	73
De 5 a 9 años	58	6,61%	45	5,13%	103
De 10 a 14 años	61	6,95%	58	6,61%	119
De 15 a 19 años	55	6,26%	46	5,24%	101
De 20 a 24 años	32	3,64%	39	4,44%	71
De 25 a 29 años	13	1,48%	18	2,05%	31
De 30 a 34 años	14	1,59%	13	1,48%	27
De 35 a 39 años	14	1,59%	16	1,82%	30
De 40 a 44 años	10	1,14%	27	3,08%	37
De 45 a 49 años	17	1,94%	15	1,71%	32
De 50 a 54 años	18	2,05%	23	2,62%	41
De 55 a 59 años	20	2,28%	17	1,94%	37
De 60 a 64 años	11	1,25%	27	3,08%	38
De 65 a 69 años	12	1,37%	27	3,08%	39
De 70 a 74 años	14	1,59%	13	1,48%	27
De 75 a 79 años	12	1,37%	13	1,48%	25
De 80 a 84 años	7	0,80%	9	1,03%	16
De 85 a 89 años	3	0,34%	7	0,80%	10
De 90 a 94 años	5	0,57%	2	0,23%	7
De 95 a 99 años	-	0,00%	2	0,23%	2

Total	423	48,18%	455	51,82%	878
-------	-----	--------	-----	--------	-----

Fuente: Censo de población y vivienda 2010

Elaborado por: Equipo Técnico del GAD Parroquial Compud

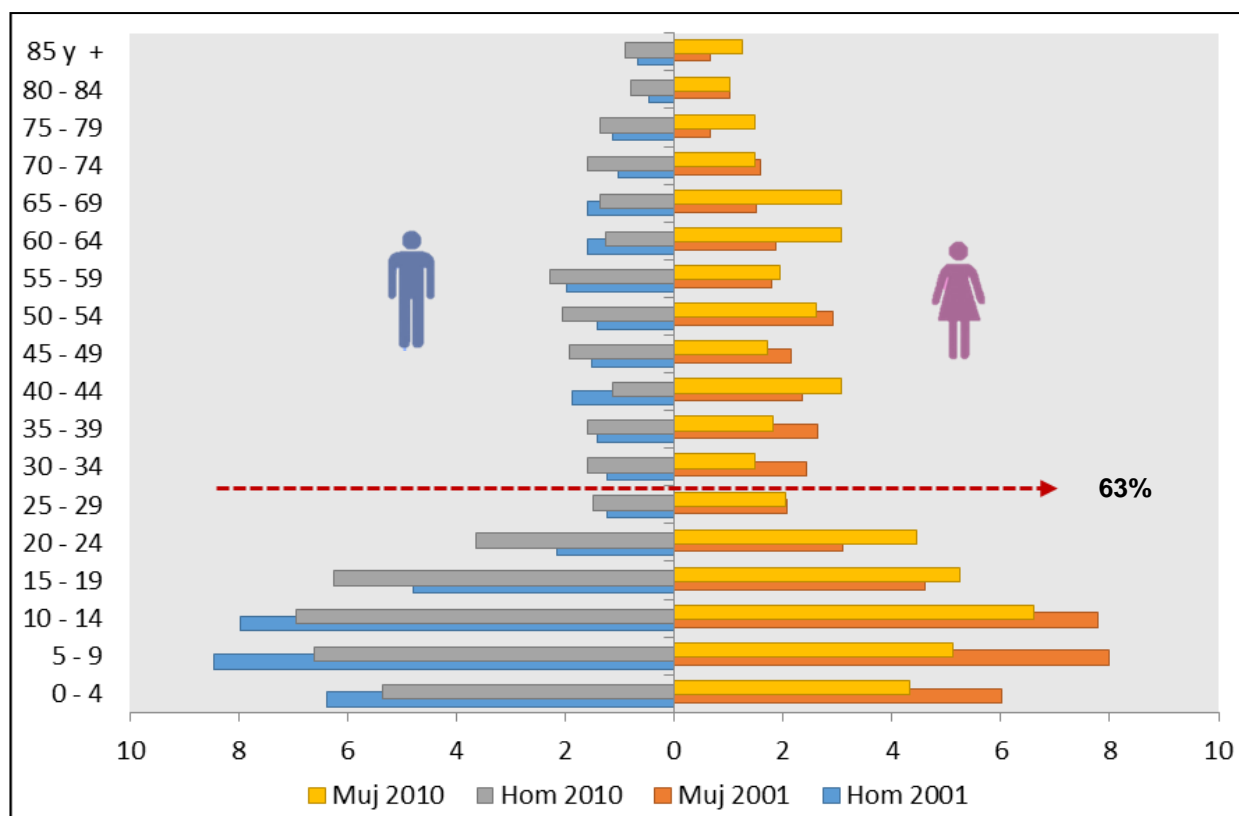
Tabla 53. Construcción de Pirámide poblacional de la Parroquia Compud 2001 - 2010

Grupos de edad	Hombre 2001	Mujer 2001	Hombre 2010	Mujer 2010	Hombre 2001	Mujer 2001	Hombre 2010	Mujer 2010
0 - 4	68	64	47	38	-6,4	6,0	-5,4	4,3
5 - 9	90	85	58	45	-8,5	8,0	-6,6	5,1
10 - 14	85	83	61	58	-8,0	7,8	-6,9	6,6
15 - 19	51	49	55	46	-4,8	4,6	-6,3	5,2
20 - 24	23	33	32	39	-2,2	3,1	-3,6	4,4
25 - 29	13	22	13	18	-1,2	2,1	-1,5	2,1
30 - 34	13	26	14	13	-1,2	2,4	-1,6	1,5
35 - 39	15	28	14	16	-1,4	2,6	-1,6	1,8
40 - 44	20	25	10	27	-1,9	2,3	-1,1	3,1
45 - 49	16	23	17	15	-1,5	2,2	-1,9	1,7
50 - 53	15	31	18	23	-1,4	2,9	-2,1	2,6
55 - 59	21	19	20	17	-2,0	1,8	-2,3	1,9
60 - 64	17	20	11	27	-1,6	1,9	-1,3	3,1
65 - 69	17	16	12	27	-1,6	1,5	-1,4	3,1
70 - 74	11	17	14	13	-1,0	1,6	-1,6	1,5
75 - 79	12	7	12	13	-1,1	0,7	-1,4	1,5
80 - 84	5	11	7	9	-0,5	1,0	-0,8	1,0
85 y +	7	7	8	11	-0,7	0,7	-0,9	1,3
Comprobación	499	566	423	455				

Fuente: Censo de población y vivienda 2001 y 2010

Elaborado por: Equipo Técnico del GAD Parroquial Compud

Gráfico 6. Pirámide poblacional de la Parroquia Compud 2001 - 2010



Fuente: Censo de población y Vivienda 2001 y 2010

Elaborado por: Equipo Técnico del GAD Parroquial Compud

En la pirámide poblacional se representa básicamente, la composición por edad y sexo de la población, destacando que el 63% de la población de hombres y mujeres en el año 2001 y 2010 oscila entre 0 y 29 años de edad, evidenciando una población mayoritariamente joven en la parroquia.

Tabla 54. Población desagregada por sexo y grupos de edad en las comunidades

COMUNIDAD	Menores 0-4 años		De 5-9 años		De 10-14 años		De 15-19 años		De 20-24 años		De 25-29 años		De 30-34 años		De 35-39 años		De 40-44 años		De 45-49 años		De 50-54 años		De 55-59 años		De 60-64 años		De 65-69 años		De 70-74 años		De 75-79 años		De 80-84 años		De 85-89 años		De 90-94 años		De 95 y mas		POBLACION TOTAL
	M	H	M	H	M	H	M	H	M	H	M	H	M	H	M	H	M	H	M	H	M	H	M	H	M	H	M	H	M	H	M	H	M	H	M	H	M	H			
Saguin	8	8	9	12	5	7	4	3	5	6	5	5	1	3	2	3	2	1	2	2	4	2	1	0	1	1	2	1	1	2	1	0	1	0	0	0	0	0	0	0	110
Cullún	7	8	6	13	2	6	8	6	7	5	4	6	3	2	3	2	4	4	6	3	3	3	2	6	6	2	4	1	0	1	0	3	3	1	3	1	0	0	0	144	
Tauri	13	9	10	11	11	24	14	17	11	12	15	12	4	3	8	6	6	9	3	3	6	4	3	4	8	2	9	5	2	3	4	3	0	1	1	0	1	0	0	257	
Verdepamba	4	1	1	0	2	1	4	3	2	6	1	1	1	0	1	1	1	0	3	0	4	4	2	2	3	3	2	0	2	3	1	1	1	1	0	0	1	0	0	63	
Compud Viejo	5	3	5	8	10	7	6	10	7	6	2	1	3	5	5	1	4	5	1	0	4	0	1	1	4	1	2	1	3	2	2	1	2	0	2	1	0	1	0	1	123
Llalla	0	0	1	2	2	1	1	1	1	0	0	1	2	1	0	1	0	0	1	2	3	0	2	0	0	0	0	0	1	0	0	0	0	0	0	0	0	0	0	24	
Cabecera Parroquial	7	15	7	9	7	9	7	9	6	7	10	12	13	6	1	1	2	3	3	2	4	3	2	2	3	1	3	2	1	1	4	0	4	2	4	3	2	1	2	0	180
TOTAL	44	44	39	55	39	55	44	49	39	42	37	38	27	20	20	15	19	22	19	11	27	19	11	17	25	10	22	10	10	12	12	8	11	5	10	5	3	3	2	1	901

Fuente: Talleres comunitarios y Entrevistas 2015.

Elaborado por: Equipo Técnico del GAD Parroquial Compud

La parroquia Compud cuenta con una población total de 901 habitantes de los cuales 441 son mujeres que corresponden al 49% y 460 hombres que son el 51% que viven permanentemente en las comunidades de la parroquia.

Tabla 55. Población Total de la Parroquia Compud 2015 por sexo

Grupos de edad	Hombres		Mujeres		Total
	Número	Porcentaje	Número	Porcentaje	
Menores 0-4 años	44	5%	44	5%	88
De 5-9 años	39	4%	55	6%	94
De 10-14 años	39	4%	55	6%	94
De 15-19 años	44	5%	49	5%	93
De 20-24 años	39	4%	42	5%	81
De 25-29 años	37	4%	38	4%	75
De 30-34 años	27	3%	20	2%	47
De 35-39 años	20	2%	15	2%	35
De 40-44 años	19	2%	22	2%	41
De 45-49 años	19	2%	11	1%	30
De 50-54 años	27	3%	19	2%	46
De 55-59 años	11	1%	17	2%	28
De 60-64 años	25	3%	10	1%	35
De 65-69 años	22	2%	10	1%	32
De 70-74 años	10	1%	12	1%	22
De 75-79 años	12	1%	8	1%	20
De 80-84 años	11	1%	5	1%	16
De 85-89 años	10	1%	5	1%	15
De 90-94 años	3	0%	3	0%	6
De 95 y mas	2	0%	1	0%	3
Total	460	51%	441	49%	901

Fuente: Censo de población y vivienda 2010 Y Talleres comunitarios/Entrevistas 2015.

Elaborado por: Equipo Técnico del GAD Parroquial Compud

La población de la parroquia Compud desagregada por sexo y edad en el año 2015 es en su mayoría de entre los 10 a 14 años de los cuales 39 habitantes son hombres y 55 mujeres distribuidos en las 6 comunidades y la cabecera parroquial, estos datos evidencian que existe población joven que aporta al desarrollo de la parroquia, también se puede observar que existe un porcentaje bajo de personas adultas mujeres de entre 30 y 39 años debe exclusivamente a la migración que existe en la zona dentro y fuera del país.

Tabla 56. Población Total de la Parroquia Compud 2010 - 2015 por sexo.

Sexo	Población 2010	Porcentaje	Población 2015	Total
Hombres	423	48%	441	49%
Mujeres	455	52%	460	51%
Total	878	100%	901	100%

Fuente: Censo de población y vivienda 2010 Y Talleres comunitarios/Entrevistas 2015.
Elaborado por: Equipo Técnico del GAD Parroquial Compud

Tabla 57. Estructura familiar por comunidades

Comunidades	Jefes de Familia Hombres		Jefes de Familia Mujeres		Total Jefes de Familia
	Número	Porcentaje	Número	Porcentaje	
Saguin	11	4%	9	3%	20
Cullún	22	7%	19	6%	41
Tauri	27	9%	121	40%	148
Verdepamba	15	5%	6	2%	21
Compud Viejo	15	5%	14	5%	29
Llalla	4	1%	0	0%	4
Cabecera Parroquial	21	7%	17	6%	38
Total	115	38%	186	62%	301

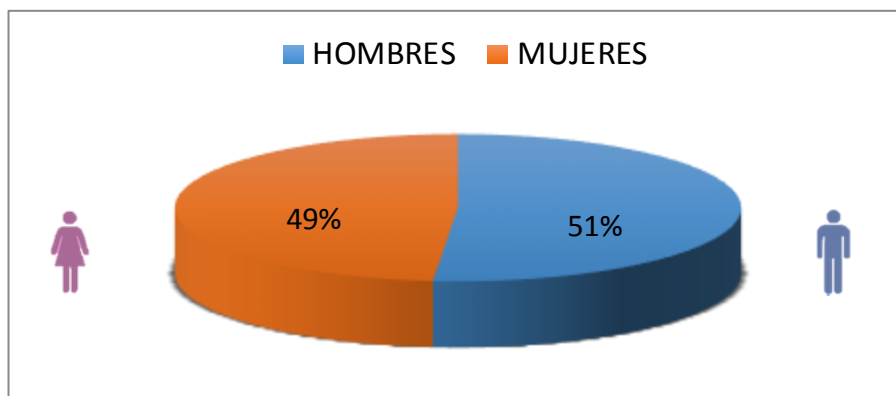
Fuente: Talleres comunitarios y Entrevistas 2015.
Elaborado por: Equipo Técnico del GAD Parroquial Compud

Tabla 58. Estructura familiar de la parroquia por sexo

Estructura familiar	Número	Porcentaje
Jefes de familia hombres	115	38%
Jefes de familia mujeres	186	62%
Total	301	100%

Fuente: Talleres comunitarios y Entrevistas 2015.
Elaborado por: Equipo Técnico del GAD Parroquial Compud

Gráfico 7. Población de la Parroquia Compud Año 2010 por sexo



Fuente: Talleres comunitarios y Entrevistas 2015.
Elaborado por: Equipo Técnico del GAD Parroquial Compud

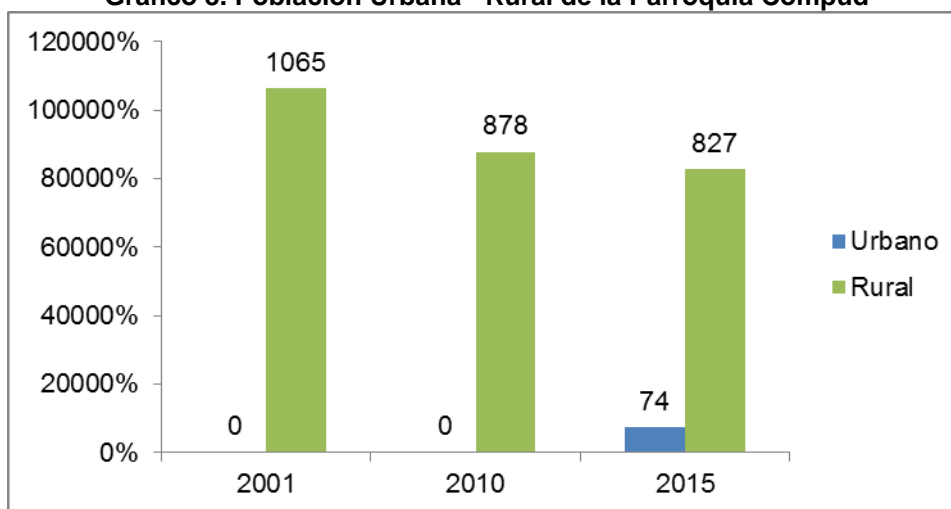
La estructura familiar de la parroquia de Compud se concentra mayoritariamente en la comunidad de Tauri, Cabecera Parroquial, Cullún y Compud Viejo, con un total de 301 familias en la parroquia de los cuales el 51% de los jefes de familia son hombres y el 49% son mujeres, que han tomado este rol por la migración de sus esposos.

Tabla 59. Población Urbana - Rural de la Parroquia Compud

Año	Urbano	Rural	Total
2001	0	1065	1.065
2010	0	878	878
2015	74	827	901

Fuente: Censo de población y Vivienda 2001, 2010 y Talleres comunitarios y Entrevistas 2015
 Elaborado por: Equipo Técnico del GAD Parroquial Compud

Gráfico 8. Población Urbana - Rural de la Parroquia Compud



Fuente: Censo de población y Vivienda 2001, 2010 y Encuestas en las comunidades de Compud 2015
 Elaborado por: Equipo Técnico del GAD Parroquial Compud

La población de la parroquia Compud durante el año 2001 y 2010 es perteneciente en un 100% a la zona rural debido a que no se había establecido una zona urbana dentro de la parroquia, mientras que en el 2015 ya se encuentra definida el área urbana en el centro parroquial con 74 habitantes y el área rural con 827 habitantes.

3.2.2 Educación

Se describe y analiza la tasa de asistencia por nivel de educación; escolaridad de la población, alfabetismo y analfabetismo, deserción escolar (abandono escolar), distribución de la infraestructura escolar, con base en datos del Sistema Nacional de Información SIN, el INEC y el SIISE.

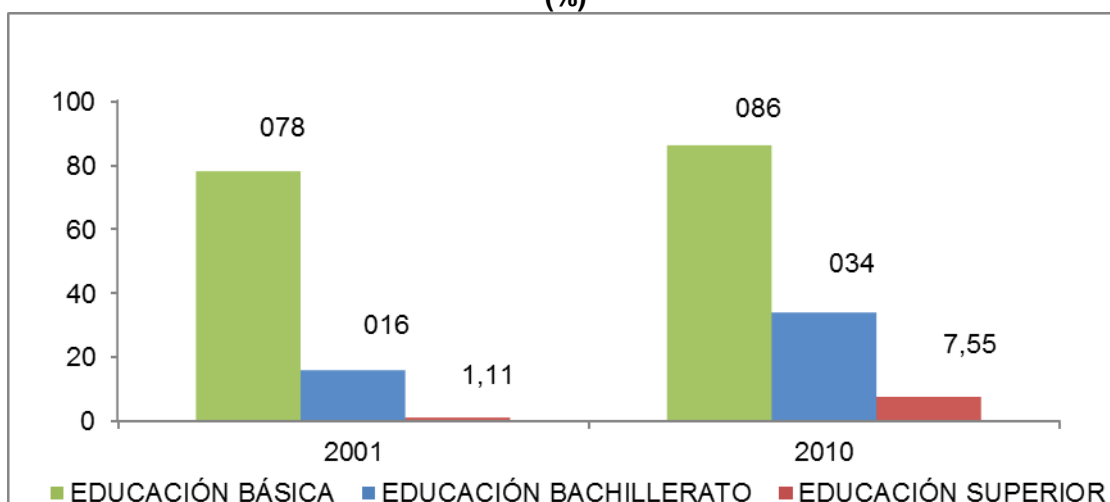
a. Tasa de asistencia por nivel de educación

Tabla 60. Tasa neta de asistencia en los distintos niveles de educación en la parroquia Compud.

NIVEL DE EDUCACIÓN	Año 2001	Año 2010
Educación Básica	77,95	86,04
Educación Bachillerato	15,87	33,85
Educación Superior	1,11	7,55

Fuente: Censo de población y Vivienda 2001 y 2010
 Elaborado por: Equipo Técnico del GAD Parroquial Compud

Gráfico 9. Tasa neta de asistencia en los distintos niveles de educación de Compud Censo 2001-2010 (%)

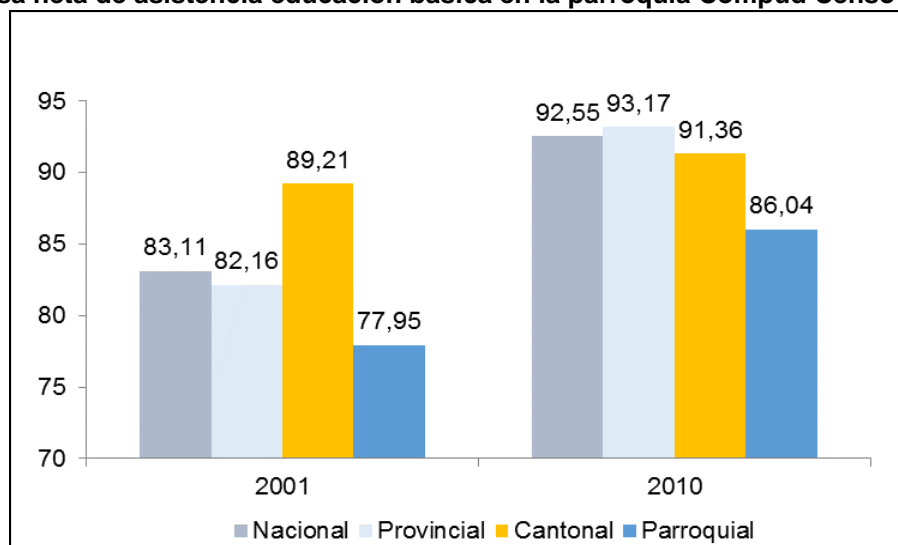


Fuente: Censo de población y Vivienda 2001 y 2010
 Elaborado por: Equipo Técnico del GAD Parroquial Compud

La tasa de asistencia de la Parroquia Compud en los distintos niveles, es mayor en la educación básica y se incrementa del 77,95% en el 2001 a 86,04% en el 2010, mientras que en el nivel de Educación Superior la tasa de asistencia disminuye del 1,11% en el 2001 al 7,55% en el 2010, debido a que no todos los estudiantes que terminan el nivel de Bachillerato continúan sus estudios superiores en las universidades de Riobamba o Cuenca.

b. Tasa de asistencia de educación básica

Gráfico 10. Tasa neta de asistencia educación básica en la parroquia Compud Censo 2001 – 2010 (%)

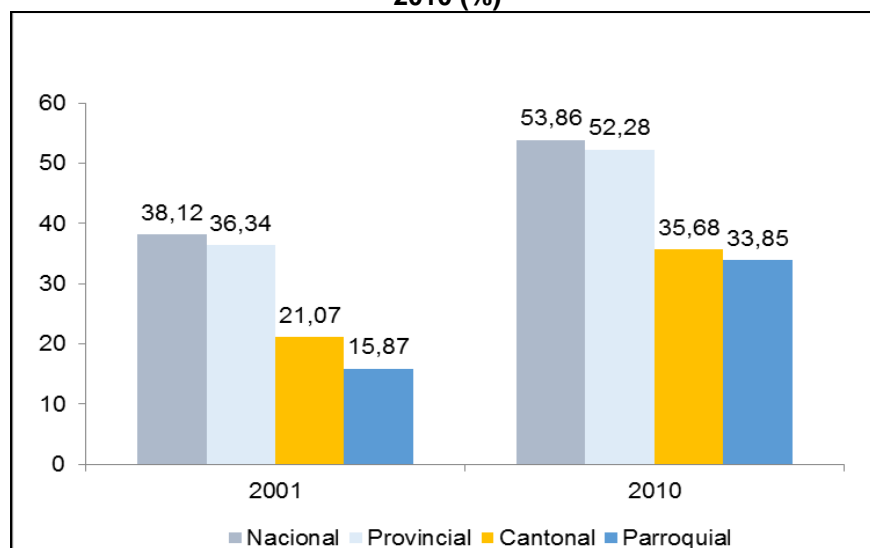


Fuente: Censo de población y Vivienda 2001 y 2010
Elaborado por: Equipo Técnico del GAD Parroquial Compud

La tasa de asistencia a nivel de educación básica de la parroquia Compud se ha ido incrementado. En el año 2001 la tasa de asistencia a educación básica de la parroquia Compud se ubica en el 77,95% mientras que en año 2010 se registra el 86,04% que no está muy lejana a la tasa de asistencia a nivel cantonal de 89,21% y de 91,36%. La tasa de asistencia a nivel provincial en el año 2001 es de 82,16% y de 93,17% en el año 2010 y a nivel Nacional del 83,11% en el 2001 y el 92,54% en el año 2010, manteniendo rangos similares lo cual refleja una política a nivel del país de apoyo a la educación.

c. Tasa de asistencia de educación bachillerato

Gráfico 11. Tasa neta de asistencia educación bachillerato en la parroquia Compud Censo 2001 – 2010 (%)



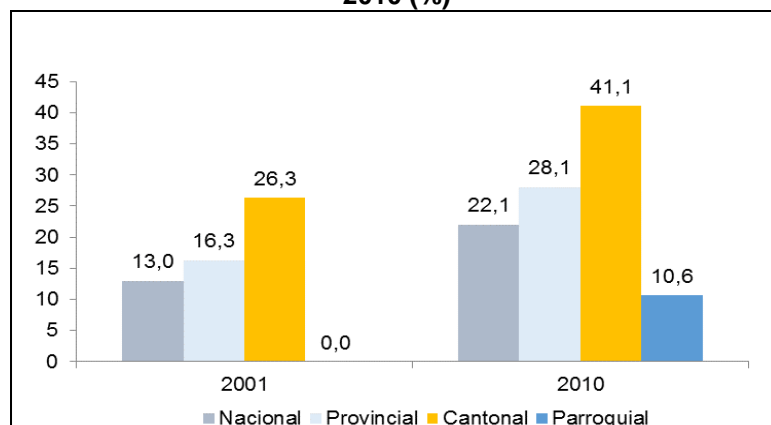
Fuente: Censo de población y Vivienda 2001 y 2010
Elaborado por: Equipo Técnico del GAD Parroquial Compud

La tasa neta de asistencia en educación media o bachillerato de la parroquia Compud en el año 2010 es del 33,85% superior a la reportada en el 2001 del 15,87% evidenciando un incremento de la asistencia de la población al Bachillerato, al igual que la tasa a nivel cantonal en el 2010 (35,68%) es superior a la del 2001

(21,07%) pero muy inferior en relación al promedio provincial de (52,28%) y nacional (53,86%) en el año 2010.

d. Tasa de asistencia de educación superior

Gráfico 12. Tasa neta de asistencia en educación superior en la parroquia Compud Censo 2001 – 2010 (%)



Fuente: Censo de población y Vivienda 2001 y 2010

Elaborado por: Equipo Técnico del GAD Parroquial Compud

En el nivel de educación superior (universitaria) se evidencia al contrario de los niveles anteriores nivel de asistencia muy bajos que van del 0% en el año 2001 al 10,6% en el año 2010 lo cual determina que apenas 10 de cada 100 estudiantes acceden a la educación superior, estando por debajo de la tasa reportada a nivel cantonal de 41,1% la provincial de 28,1% y la nacional 22,1% en el año 2010 debido a que los jóvenes terminan su bachillerato y no continúan sus estudios superiores y migran a los países como España y estados Unidos.

e. Tasa de escolaridad

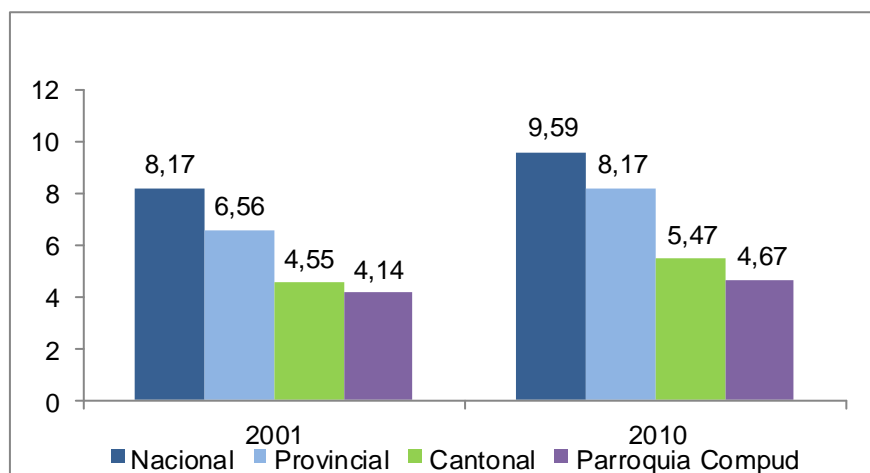
Tabla 61. Escolaridad en la parroquia Compud de la población de 24 y más años Censo 2001–2010 (%)

ÁREA	2001	2010
Nacional	8,17	9,59
Provincial	6,56	8,17
Cantonal	4,55	5,47
Parroquia Compud	4,14	4,67

Fuente: Censo de población y Vivienda 2001 y 2010

Elaborado por: Equipo Técnico del GAD Parroquial Compud

Gráfico 13. Escolaridad intercensal 2001–2010 en la parroquia Compud de la Población de 24 y más años (%)



Fuente: Censo de población y Vivienda 2001 y 2010

Elaborado por: Equipo Técnico del GAD Parroquial Compud

f. Tasa de analfabetismo

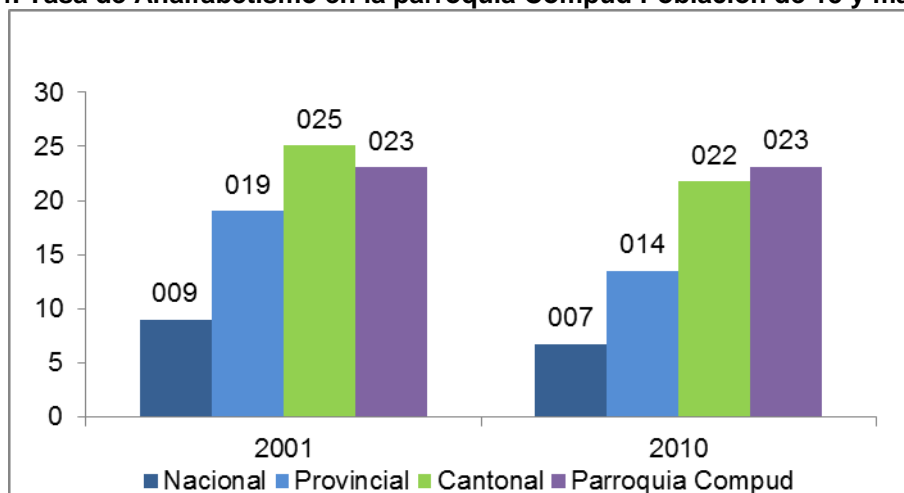
Tabla 62. Tasa de Analfabetismo en Compud de la Población de 15 y más años Censo 2001 – 2010

ÁREA	2001	2010
Nacional	9,02%	6,75%
Provincial	19,02%	13,51%
Cantonal	25,08%	21,73%
Parroquia Compud	23,05%	23,12%

Fuente: Censo de población y Vivienda 2001 y 2010

Elaborado por: Equipo Técnico del GAD Parroquial Compud

Gráfico 14. Tasa de Analfabetismo en la parroquia Compud Población de 15 y más años (%)



Fuente: Censo de población y Vivienda 2001 y 2010

Elaborado por: Equipo Técnico del GAD Parroquial Compud

El analfabetismo en el sector rural de la provincia continua siendo un problema de suma importancia y en la parroquia Compud también se puede evidenciar con el 23,12% de analfabetismo en la población mayor a 15 años y más en el año 2010, que es mayor al 23,05% del año 2001 con una diferencia no significativa lo cual se da por las políticas gubernamentales implementadas que han tenido resultados satisfactorios, sin embargo este porcentaje es superior a la tasa cantonal de 21,73%, la provincial de 13,51% y la nacional de 6,75%, evidenciando que existen personas no saben leer ni escribir.

Servicios de Educación disponibles

En la parroquia Compud, según el nuevo modelo de gestión, alberga 1 institución educativa llamada actualmente Unidad Educativa Compud con código AMIE 06H00908 perteneciente actualmente al Distrito Educativo Alausi – Chunchi Código 06D02, anteriormente denominada Escuela Río Curaray y Red Educativa Compud ubicada en la cabecera parroquial de Compud, debido al cierre de las Escuelas Ciudad de Puyo de la Comunidad de Cullún y Escuela Río Cenepa de Tauri en el año 2013.

a. Cobertura y Equipamiento

Tabla 63. Disponibilidad de instituciones de educación en la parroquia.

Comunidad	Nombre de la institución	Tipo de institución				Nivel de formación ofertado				Jornada		Idioma	
		Fiscal	Fiscomisional	Municipal	Privada	Educación Inicial	1ro a 7mo EGB	8vo a 10mo EGB	1ro a 3ro Bachillerato	Matutina	Vespertina	Hispana	Bilingüe
Cabecera Parroquial	Unidad Educativa Compud	x				X	X	x	x	x		x	

Fuente: Entrevistas en las instituciones educativas 2015

Elaborado por: Equipo Técnico del Gobierno Parroquial Compud.

En la cabecera parroquial funciona una Unidad Educativa fiscal que dispone de Educación inicial, Educación básica, Educación Secundaria y el Primer Año de Bachillerato, en jornada matutina e idioma hispana, que se encuentra a disposición de toda la población de las comunidades, sin embargo por la lejanía de las mismas hacia el centro parroquial el GAD parroquial brinda el servicio de transporte estudiantil gratuito a los niños, niñas y jóvenes.

b. Población en las instituciones de educación

Tabla 64. Población en las instituciones de educación en la parroquia

Comunidad	Nombre de la institución	Número de alumnos		Total de Alumnos	Números de profesores		Total Profesores	Programas de alfabetización		Programas de pos alfabetización	
		H	M		H	M		Disponibilidad		Disponibilidad	
								Si	No	Si	No
Cabecera Parroquial	Unidad Educativa Compud	130	96	226	4	10	14		x		X

Fuente: Entrevistas en las instituciones educativas 2015

Elaborado por: Equipo Técnico del Gobierno Parroquial Compud.

Uno de los problemas relacionados a la educación que han señalado los jóvenes en los espacios de debate del Plan de Desarrollo es la baja motivación para continuar sus estudios. Las causas de desmotivación en los jóvenes de Compud. En el sistema educativo público de la parroquia los docentes tienen una lógica de comportamiento urbano y ello genera distanciamiento en la relación profesor/alumno. Según estudios en el país, cuatro de cada 10 niños no han sido consultados sobre lo que desearían hacer en clase, y este indicador se eleva a proporciones altas en el área rural, Compud, no se aleja de esta tendencia.

En los hogares pobres de la parroquia Compud el trabajo temprano productivo y doméstico es el obstáculo principal para que los niños y niñas puedan educarse y adquirir la "formación escolar necesaria para un mejor futuro"; mientras más pobre es un hogar, con seguridad sus niños y niñas inician su desempeño laboral tempranamente. La escolarización es menor en el campo que en las ciudades debido al alto número que deserta del sistema escolar antes de completar los 10 años de educación básica.

En Compud y sus comunidades se ha podido observar este fenómeno ya que en estos últimos años los centros educativos han tenido una disminución de matrículas de niños y jóvenes además hay un número considerable niños que han migrado a la ciudad.

c. Acceso a servicios básicos en las instituciones de educación

Tabla 65. Acceso a servicios básicos en las instituciones de educación en la parroquia

Comunidad	Nombre de la institución	Acceso a agua de consumo humano					Disponibilidad del servicio de recolección de basura		Disponibilidad del servicio de energía eléctrica			Disponibilidad del servicio de alcantarillado		
		Potable	Entubada	Pozo	Carro repartidor	Ríos, acequias u otra fuente natural	Si	No	Red pública	Planta de generación	No dispone	Si	No	Número de letrinas (Baterías sanitarias)
Cabecera Parroquial	Unidad Educativa Compud		X				x		x			x		16

Fuente: Entrevistas en las instituciones educativas de Compud 2015

Elaborado por: Equipo Técnico del Gobierno Parroquial de Compud

d. Infraestructura disponible en las instituciones de educación

Tabla 66. Infraestructura disponible en las instituciones de educación en la parroquia.

Comunidad	Nombre de la institución	Número total de ambientes	Capacidad total de alumnos	Aulas		Comedor		Cocina		Bar		Oficinas de Directivos		Casa del maestro		Talleres		Tenencia del bien			
				Número de ambientes	Estado	Número de ambientes	Estado	Número de ambientes	Estado	Número de ambientes	Estado	Número de ambientes	Estado	Número de ambientes	Estado	Número de ambientes	Estado	Número de ambientes	Estado	Propia	Comodato
Cabecera Parroquial	Unidad Educativa Compud	15	360	12	regular	1	regular	1	regular	1	regular	1	regular	1	regular	3	regular	x			

Fuente: Entrevistas en las instituciones educativas de Compud 2015
 Elaborado por: Equipo Técnico del Gobierno Parroquial de Compud

e. Equipamiento disponible en las instituciones de educación

Tabla 67. Equipamiento disponible en las instituciones de educación en la parroquia.

Comunidad	Nombre de la institución	Biblioteca		Servicios de comunicación			Disponibilidad de laboratorios				Talleres			Herramienta de campo		Disponibilidad de equipos de computo		
		Si	No	Telefonía	Fax	Internet	Física	Química	Ciencias naturales	No dispone	Mecánica	Lácteos	Carpintería	Si	No	Si	No	Número de equipos disponibles
Cabecera Parroquial	Unidad Educativa Compud	x		x		x				x	x	x	x		x	x		24

Fuente: Entrevistas en las instituciones educativas de Compud 2015
 Elaborado por: Equipo Técnico del Gobierno Parroquial de Compud

f. Servicios de asistencia en las instituciones de educación

Tabla 68. Servicios de asistencia en las instituciones de educación en la parroquia.

Comunidad	Nombre de la institución	Servicios de asistencia					Tiempo de funcionamiento en años
		Alimentación escolar	Beca escolar (Proniño)	Uniforme escolar	Textos escolares	Apoyo escolar no estatal	
Cabecera Parroquial	Unidad Educativa Compud			X	x		70

Fuente: Entrevistas en las instituciones educativas de Compud 2015
 Elaborado por: Equipo Técnico del Gobierno Parroquial de Compud

Tabla 69. Matriz de descripción de la variable Educación en la parroquia Compud

Parroquia	Tasa de Asistencia de Educación (%)	Escolaridad de la población 2010 (%)	Analfabetismo (%)	Deserción escolar (%)	Entidad responsable de la gestión
Compud	Educación Básica	86,04	4,67	23,12	8,37 Fuente: SIISE-Archivo Maestro de Instituciones Educativas – ME 2011
	Educación Bachillerato	33,85			
	Educación Superior	7,55			
					Ministerio de Educación y Cultura

Fuente: Censo de población y Vivienda 2001 y 2010
 Elaborado por: Equipo Técnico del GAD Parroquial Compud

3.2.3 Salud

Se describe y analiza el estado de bienestar que posee o carece la población, para lo cual se estudiará la tasa de mortalidad (general, infantil y materna), la tasa de fecundidad, discapacidades de la población, morbilidad y el perfil epidemiológico (5 principales causas de muerte), desnutrición, la cobertura de salud por equipamientos localizados en su territorio, utilizando tablas gráficas, mapa, etc.

Servicios de salud disponibles

Tabla 70. Disponibilidad de servicios de salud en la parroquia.

Comunidad	Nombre de la institución	Forma de Administración		Tipo de Administración								
		Pública MSP	IIESS	Privado	Puesto de salud	Hospital público	Dispensario público	Consultorio privado	Unidad móvil	Clínica	Hospital privado	
Cabecera Parroquial	Puesto de salud	x				x						
	Seguro Campesino		x	x								

Fuente: Entrevistas en las instituciones de salud de la parroquia Compud 2015

Elaborado por: Equipo Técnico del Gobierno Parroquial de Compud

a. Personal disponible en los servicios de salud

Tabla 71. Personal disponible en los servicios de salud de la parroquia.

Comunidad	Nombre de la institución	Personal dispuesto (número de funcionarios)									
		Médicos	Odontólogos	Obstetrices	Enfermeras	Auxiliares de servicios	Auxiliares odontológicos	Personal administrativo	Personal de apoyo	Inspectores	Promotores de salud
Cabecera Parroquial	Puesto de salud	1	1		1						
	Seguro campesino	1	1		1						

Fuente: Entrevistas en las instituciones de salud de la parroquia Compud 2015

Elaborado por: Equipo Técnico del Gobierno Parroquial de Compud

b. Acceso a servicios básicos

Tabla 72. Acceso a servicios básicos en los servicios de salud en las comunidades de la parroquia.

Comunidad	Nombre de la institución	Acceso a agua de consumo humano		Disponibilidad del servicio de recolección de basura		Disponibilidad del servicio de energía eléctrica			Disponibilidad del servicio de alcantarillado		Número de baños o Baterías sanitarias
		Potable	Entubada	Si	No	Red pública	Planta de generación	No dispone	Si	No	
Cabecera Parroquial	Puesto de Salud		x	x		x			x		1
	Seguro Campesino		x	x		x			x		1

Fuente: Entrevistas en las instituciones de salud de la parroquia Compud 2015

Elaborado por: Equipo Técnico del Gobierno Parroquial de Compud

c. Infraestructura disponible en los servicios de salud

Tabla 73. Infraestructura disponible en los servicios de salud en las comunidades de la parroquia.

Comunidad	Nombre de la Institución	Estado de la edificación			Tenencia del bien			
		Bueno	Regular	Malo	Propia	Comodato	Arrendado	Prestado
Cabecera Parroquial	Puesto de Salud	x			x			
	Seguro campesino	x			x			

Fuente: Entrevistas en las instituciones de salud de la parroquia Compud 2015

Elaborado por: Equipo Técnico del Gobierno Parroquial de Compud

Compud dispone de un Puesto de salud ubicado en el Centro Parroquial y un Dispensario médico del Seguro Social Campesino (IESS) ubicado en el sector Lagarpamba, estos disponen de infraestructura regular, pero carecen de equipamiento y de personal médico especialista.

El Puesto de Salud de la parroquia dispone de un médico eventual, generalmente es un profesional que realiza el año de Salud Rural ya que no se dispone de una partida presupuestaria regular, este establecimiento de salud permanece abierto a la ciudadanía de lunes a viernes con una profesional auxiliar de enfermería.

d. Equipamiento disponible en las unidades de atención de salud

Tabla 74. Equipamiento disponible en las unidades de atención de salud de la parroquia.

Comunidad	Nombre de la institución	Biblioteca		Servicios de comunicación			Disponibilidad de laboratorios				Herramienta de campo		Disponibilidad de equipos de computo		
		Si	No	Telefonía	Fax	Internet	Física	Química	Ciencias naturales	No dispone	Si	No	Si	No	Número de equipos disponibles
Cabecera Parroquial	Puesto de salud		x							x			x		1
	Seguro campesino		x	x						x			x		2

Fuente: Entrevistas en las instituciones de salud de la parroquia Compud 2015

Elaborado por: Equipo Técnico del Gobierno Parroquial de Compud

e. Servicios brindados por las instituciones de salud

Tabla 75. Servicios brindados por las instituciones de salud de la parroquia.

Comunidad	Nombre de la institución	Servicios brindados										Tiempo de funcionamiento en años	Cobertura			
		Rayos X		Sala de operaciones		Laboratorio		Consultorios		Hospitalización			Comunitaria	Parroquial	Cantonal	Provincial
		Si	No	Si	No	Si	No	Si	No	Si	No					
Cabecera Parroquial	Puesto de salud		x		x		x	X			x	35	x	x		
	Seguro campesino		x		x		x	X			x	21	x	x		

Fuente: Entrevistas en las instituciones educativas de Compud 2015

Elaborado por: Equipo Técnico del Gobierno Parroquial de Compud

f. Enfermedades más comunes registradas por las instituciones de salud

Tabla 76. Enfermedades más comunes registradas por las instituciones de salud en las comunidades de la parroquia.

Comunidad	Nombre de la institución	Enfermedades más comunes registradas en		
		Niños	Adultos	Adultos mayores
Cabecera Parroquial	Puesto de salud	Resfriados comunes, gastroenteritis	Resfriados comunes, amigdalitis. Mialgias	Mialgias (dolor muscular), Artralgia.
	Seguro campesino	Parasitosis, resfríos comunes,	Infecciones pulmonares, Mialgias	Artritis, osteoporosis

Fuente: Entrevistas en las instituciones de salud de la parroquia Compud 2015

Elaborado por: Equipo Técnico del Gobierno Parroquial de Compud

Las principales enfermedades de la población de Compud, según los encargados de la casa de salud, son parasitosis, resfríos comunes detectados en niños y niñas, en adultos se han presentado infecciones pulmonares y mialgias y en adultos mayores el problema principal es la artrosis e hipertensión arterial. Una de las aspiraciones de los pobladores de la parroquia Compud es tener la atención en salud de especialidades como ginecología ya que las mujeres en su mayoría alumbran a sus hijos e hijas en los Hospitales de Cañar, Cuenca y Chunchi.

f. Programas de salud implementados por las instituciones

Tabla 77. Programas de salud implementados en las comunidades de la parroquia.

Comunidad	Nombre de la institución	Existencia de programas de salud		Nombre de los programas	Frecuencia					Duración del programa en meses
		Si	No		Mensual	Bimensual	Trimestral	Semestral	Anual	
Cabecera Parroquial	Puesto de salud			Campañas de Vacunación						Los programas se realizan uno cada mes de manera continua
				Desnutridos						
				Discapacitados						
				Control de Embarazo						
				Tamizaje neonatal						
	Seguro campesino				Control de parásitos en la escuela					Los programas se realizan uno cada dos de manera continua
					Hipertensión					
					Control de glucosa					
					Embarazo en adolescentes					
					Control de alimentación a adultos mayores					

Fuente: Entrevistas en las instituciones educativas de Compud 2015

Elaborado por: Equipo Técnico del Gobierno Parroquial de Compud

g. Medicina tradicional

Tabla 78. Prestación de servicios de medicina tradicional en las comunidades de la parroquia Compud.

Comunidad	Prestación de medicina tradicional						Existencia de un programa de salud tradicional	
	Parteras capacitadas	Parteras no capacitadas	Promotores de salud	Curandero tradicional	Yachaks	Botiquín comunitario	Si	No
Saguin	No	No	No	No	No	No		
Cullún	No	No	No	No	No	No		
Tauri	No	No	No	Si	No	No		
Verdepamba	No	No	No	No	No	No		
Compud Viejo	No	No	No	No	No	No		

Llalla	No	No	No	No	No	No		
Cabecera Parroquial	No	No	No	Si	No	No		

Fuente: Encuestas en las comunidades de Compud 2015

Elaborado por: Equipo Técnico del Gobierno Parroquial de Compud

Podemos manifestar que la medicina tradicional es reconocida aun en la parroquia ya aún existen curanderos localizados en la cabecera parroquial y la comunidad de Tauri, a los cuales la población recurre como alternativa a la medicina occidental sobre todo por sus bajos costos y herencia cultural.

Tabla 79. Matriz de descripción de la variable Salud en la parroquia Compud

Parroquia	Tasa de Mortalidad	Tasa de Fecundidad	Desnutrición	Entidad responsable de la gestión
Compud	0,46%	0,80%	11,80% Fuente: SIISE Tasa de desnutrición global de Chimborazo 2012	Ministerio de Salud Pública

Fuente: Censo de población y Vivienda 2001 y 2010

Elaborado por: Equipo Técnico del GAD Parroquial Compud

3.2.4 Acceso y uso de espacio público y cultural

En esta sección, de acuerdo a la disponibilidad de información, se analizará la existencia de espacio público en la parroquia para el encuentro ciudadano de los distintos grupos que habitan el territorio. En este análisis se señalarán las áreas verdes, plazas, coliseos y lugares de encuentro público para la población, en relación al número de habitantes.

Tabla 80. Acceso y uso de espacio público en la parroquia Compud

Comunidad	Espacio público	Ubicación	Estado	Tipo de construcción					Acceso a servicios básicos					Superficie m ²	
				Adobe	Ladrillo	Bloque	Madera	Hormigón	Luz	Agua	Internet	Alcantarillado	Alumbrado Público		Recolector de basura
Cabecera Parroquial	Cancha central	En el centro parroquial	Bueno					X	X		X	X	X	X	
	Parque Central	En el centro parroquial	Bueno		X					X			X	X	
	Iglesia de Compud	En el centro parroquial	Regular	X		X	X		X					X	
	Iglesia de Lagarpamba	En el Barrio Lagarpamba	Bueno			X			X					X	
	Centro de Acopio Compud	En el centro parroquial	Bueno			X			X	X		X		X	
	Cementerio General	En el centro parroquial	Regular			X									
Cullún	Cancha de la Escuela	Comunidad de Cullún	Regular					X				X	X		
	Aulas de la Escuela	Comunidad de Cullún	Regular			X			X	X					
	Iglesia de Cullún	Comunidad de Cullún	Bueno			X			X						
Tauri	Cancha de la Escuela	Comunidad de Tauri	Bueno					X					X		
	Aulas de la Escuela	Comunidad de Tauri	Bueno			X			X	X					
	Casa de la Mujer	Comunidad de Tauri	Regular			X			X						
	Iglesia de Tauri	Comunidad de Tauri	Bueno			X			X						
Verdepamba	Iglesia de Verdepamba	Comunidad de Verdepamba	Regular	X									X		

Fuente: Encuestas en las comunidades de Compud 2015

Elaborado por: Equipo Técnico del Gobierno Parroquial de Compud

En lo que se refiere a los espacios de encuentro y recreación la parroquia cuenta con un centro de acopio ubicado en la cabecera parroquial utilizado para reuniones y capacitaciones, y las comunidades de Tauri,

Cullún y la cabecera parroquial disponen de canchas deportivas para recreación de niños y jóvenes.

3.2.5 Necesidades Básicas Insatisfechas

Se describirán y analizarán las inequidades sociales (pobreza por necesidades básicas insatisfechas – NBI) en relación a la cobertura y calidad de servicios básicos.

El NBI es un indicador compuesto, transversal, consideramos principalmente condiciones de vivienda, salud, educación y empleo de la población, tomando como herramienta importante para comprender mejor este indicador la Estrategia Nacional de Igualdad y Erradicación de la Pobreza (ENIEP), para basados en la comparativa establecer la condición en la que se encuentra el territorio al compararse con los indicadores cantonal, provincial y nacional. En este diagnóstico y análisis se podrán utilizar tablas, gráficos, mapas, etc.

a. Pobreza por Necesidades Básicas Insatisfechas (NBI)

Tabla 81. Pobreza por Necesidades básicas insatisfechas en la parroquia

Área	Pobreza por NBI (% Personas) Año 2010
Nacional	60,10
Provincial	66,50
Cantonal	75,10
Parroquia Compud	95,20

Fuente: Sistema de Indicadores Sociales del Ecuador SIISE, Indicadores Sociales del Ecuador
Elaborado por: Equipo Técnico del Gobierno Parroquial de Compud

b. Necesidades Básicas Insatisfechas (NBI) según la disponibilidad de servicios básicos

Tabla 82. Necesidades básicas insatisfechas en la parroquia para las variables de servicios básicos.

Comunidad	Necesidad de Servicios básicos de las viviendas				
	Abastecimiento de agua potable	Eliminación de aguas servidas	Servicios higiénicos	Luz eléctrica	Teléfono
Saguin	x	X			
Cullún	x	X			
Tauri	x	X			
Verdepamba	x	X	x		
Compud viejo	x	X			
Llalla	x	X			
Cabecera Parroquial	x	X			

Fuente: Encuestas en las comunidades de Compud 2015
Elaborado por: Equipo Técnico del Gobierno Parroquial de Compud

En la parroquia Compud el porcentaje de personas con pobreza por necesidades insatisfechas es del 95,20% superior al porcentaje nacional del 60,10% lo que evidencia que existen necesidades básicas que la mayoría de la población aún sufre, como agua potable, alcantarillado, servicios higiénicos, etc.

c. Zonas homogéneas según Necesidades Básicas Insatisfechas (NBI)

Tabla 83. Zonas homogéneas por necesidades básicas insatisfechas en la parroquia.

Estado de atención	Comunidades
Con Necesidades Básicas Insatisfechas	Saguin, Cullún, Tauri, Verdepamba, Compud Viejo, Llalla, Cabecera Parroquial

Fuente: Encuestas en las comunidades de Compud 2015
Elaborado por: Equipo Técnico del Gobierno Parroquial de Compud

La parroquia requiere urgente cubrir las necesidades básicas insatisfechas como es el caso de la red de agua potable, alcantarillado, construcción de servicios higiénicos, servicios de telefonía fija, ya que de esta manera se contribuirá al desarrollo de los moradores de la parroquia y sus comunidades.

En lo que se refiere a los servicios de educación se requiere infraestructura acorde con los nuevos cambios implementados a nivel nacional además la implementación de bibliotecas virtuales y contar con los servicios básicos en buen estado ya que el 100% de los centros educativos no cuenta con agua potable, las baterías sanitarias en mal estado.

A nivel parroquia se cuenta con dos centros de salud los mismos que se encuentran en estado regular, determinándose de esta manera que se necesita de mantenimiento, además se requiere de suma urgencia médicos y enfermeras residentes para atender casos de emergencia a la población, ya que en la actualidad existe un médico y una enfermera que se turnan para la atención de los dos subcentros de salud.

3.2.6 Organización social

Se describirá y analizará la estructura base de la población parroquial, la capacidad para el trabajo comunitario; capacidad de gestión y niveles de incidencia en el entorno territorial; capacidad de convocatoria de las organizaciones sociales de la parroquia. En este análisis se utiliza el apoyo de tablas, gráficos, mapas, árboles y otras herramientas de representación disponibles, inclusive se podría utilizar el apoyo de cartografía participativa.

a. Estructura interna

Tabla 84. Número y tipo de organizaciones presentes por comunidad en la parroquia.

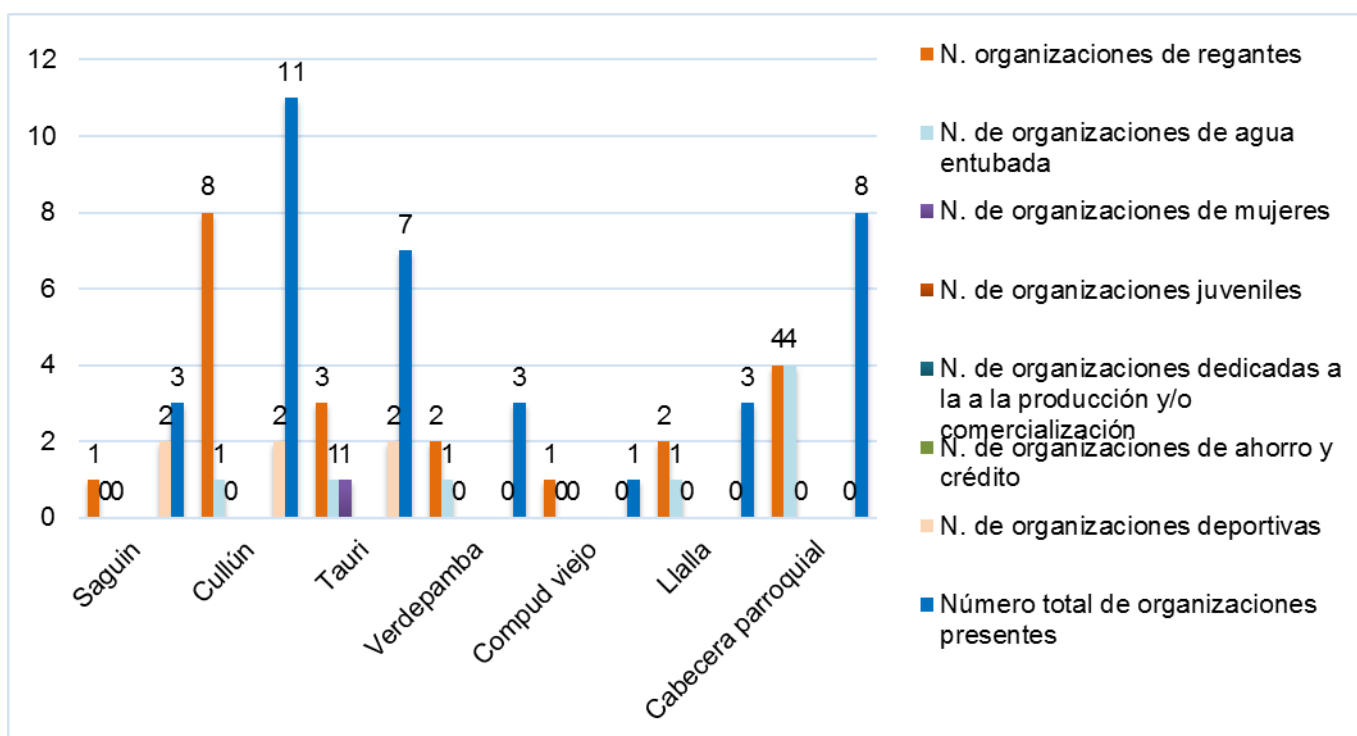
Comunidad	N. organizaciones de regantes	N. de organizaciones de agua entubada	N. de organizaciones de mujeres	N. de organizaciones juveniles	N. de organizaciones dedicadas a la a la producción y/o comercialización	N. de organizaciones de ahorro y crédito	N. de organizaciones deportivas	Número total de organizaciones presentes
Saguin	1	0	0	0	0	0	2	3
Cullún	8	1	0	0	0	0	2	11
Tauri	3	1	1	0	0	0	2	7
Verdepamba	2	1	0	0	0	0	0	3
Compud viejo	1	0	0	0	0	0	0	1
Llalla	2	1	0	0	0	0	0	3
Cabecera parroquial	4	4	0	0	0	0	0	8
Total	21	8	1	0	0	0	6	36

Fuente: Encuestas en las comunidades de Compud 2015

Elaborado por: Equipo Técnico del Gobierno Parroquial de Compud

La parroquia de Compud está estructurado con organizaciones de primer grado en todas las comunidades, existiendo en su mayoría 21 organización de regantes, 8 juntas administradoras de agua entubada 6 deportivas y 1 organización de mujeres, que han sido creadas para fortalecerse en cada sector en beneficio de sus socios, destacando que solo en la cabecera parroquial existe una organización de segundo grado legalmente registrada.

Gráfico 15. Organizaciones presentes en la Parroquia Compud 2014



Fuente: Encuestas en las comunidades de Compud 2015

Elaborado por: Equipo Técnico del Gobierno Parroquial de Compud

Tabla 85. Registro de organizaciones presentes por comunidad en la parroquia.

Comunidad	Tipo de Organización	Nombre de la organización	Fecha de creación	Legalizada	Institución	Nombre y Apellidos del representante (Presidente)	No. de miembros de la organización
Saguin	Primer grado	Directiva de la Comunidad	2009	No		Rogelio Humala	20
	Primer grado	Club Deportivo Saguin	1998	No		Jorge Humala	15
	Primer grado	Junta de Regantes Chorreras-Cascarilla	2001	No		Zoila Maldonado	20
Cullún	Primer grado	Comité de Desarrollo Comunitario Cullún	2003	Si	Magap	Flavio Humala	36
	Primer grado	Junta de Regantes	2010	No		Belisario Peñafiel	29
	Primer grado	Junta Administradora de Agua Entubada	2000	No		Flavio Humala	32
	Primer grado	Club Deportivo 24 de Mayo	2000	No		Julio Humala	7
	Primer grado	Club Deportivo Estrellas Románticas	1994	No		Olga Peñafiel	11
Tauri	Primer grado	Directiva de la Comunidad	2005	No		Jacinto Santacruz	50
	Primer grado	Junta de Agua de regantes Tauri	1991	No		Clever Serrano	52
	Primer grado	Junta Administradora de agua Entubada	1999	No		Clever Serrano	
	Primer grado	Club Deportivo Tauri	2005	No		Manuel Humala	16
	Segundo	Asociación de mujeres	1998	No		Yolanda Salazar	20
	Primer grado	Club los Ilegales	2007	No		Edison Calle	7
Verdepamba	Primer grado	Asociación de productores agrícolas de Tauri	2008	No		Jacinto Santacruz	15
	Primer grado	Directiva de la Comunidad	2008	No		Gonzalo Chiriboga	20
	Primer grado	Junta de Regantes El Tambo	1994	No		Segundo Rodríguez	32
	Primer grado	Junta de Agua Entubada	2009	No		Mesías Clavijo	20
σ	Primer grado	Junta de Regantes Piñancay	1963	No		Remigio Villa	80
	Primer grado	Directiva de la Comunidad	1986	No		Mario Gordillo	25

	Primer grado	Junta de Agua de riego	1988	No		Enrique Calle	18
	Primer grado	Junta Administradora de agua Entubada	2007	No		Magdalena Angamarca	20
	Primer grado	Club deportivo Señor de los Milagros	2005	No		Rodrigo Yumbra	12
Llalla	Primer grado	Directiva de la Comunidad	2010	No		Mariana Morocho	14
	Primer grado	Junta administradora de Agua Entubada	1980	No		Susana Morocho	15
Cabecera Parroquial	Primer grado	Sistema de Agua de Riego Compud	1960	No		José Ortiz	11
	Primer grado	Administradora de Agua clorada	1987	No		Carlos Garzón	63
	Primer grado	Club Deportivo Alquilerado	2000	No		Wilson Naranjo	10
	Primer grado	Club Deportivo Compud	2012	No		Daniel Ochoa	10
	Primer grado	Junta de agua de Riego Lagarpamba	1950	No		Gerardo Álvarez	18
	Primer grado	Consejo Pastoral		No		Teresa Ordoñez	7
	Segundo grado	Asociación de Productores y Comercializadores Agropecuarios Compud	2011	Si	Magap	Belisario Peñafiel	61

Fuente: Encuestas en las comunidades de Compud 2015

Elaborado por: Equipo Técnico del Gobierno Parroquial de Compud

Las comunidades de la parroquia Compud tienen varias organizaciones de primer grado como junta de regantes, junta administradora de agua potable, mientras que solo en la cabecera parroquial existe una organización de segundo grado.

b. Estructura externa

Tabla 86. Relaciones externas de las organizaciones comunitarias de la parroquia.

Comunidad	Nombre de la organización comunitaria	Nombre de la organización a la que pertenece					
		Organizaciones de segundo grado (OSG's)	Organizaciones de tercer grado (OTG's)	Organizaciones parroquiales	Organizaciones cantonales	Organizaciones provinciales	Organizaciones nacionales
Cullún	Asociación de Productores y Comercializadores Agropecuarios Compud						MAGAP SEPS
Tauri	Asociación de Productores y Comercializadores Agropecuarios Compud						MAGAP SEPS
Verdepamba	Asociación de Productores y Comercializadores Agropecuarios Compud						MAGAP SEPS
Compud Viejo	Asociación de Productores y Comercializadores Agropecuarios Compud						MAGAP SEPS
Saguin	Asociación de Productores y Comercializadores Agropecuarios Compud						MAGAP SEPS
Llalla	Asociación de Productores y Comercializadores Agropecuarios Compud						MAGAP SEPS
Cabecera Parroquial	Asociación de Productores y Comercializadores Agropecuarios Compud						MAGAP SEPS

Fuente: Encuestas en las comunidades de Compud 2015

Elaborado por: Equipo Técnico del Gobierno Parroquial de Compud

En la parroquia Compud existe una sola organización de segundo grado que es la Asociación de productores y Comercializadores Agropecuarios "Compud" formada por habitantes de las 6 comunidades incluida la cabecera parroquial.

c. Instituciones y organismos presentes en la parroquia

Tabla 87. Instituciones presentes y acciones ejecutadas en la parroquia.

Nombre de la institución/ organización	Tipo de institución u organización			Señale las 3 principales acciones que desarrolla la organización (últimos 5 años)	Año de intervención
	Organismos del Gobierno Central	Gobiernos Locales	Organismo no gubernamentales		
Gobierno Provincial	x			Mantenimiento vial	2012-2014
				Adoquinado	2012-2014
				Becas estudiantiles	2011-2014
				Mejoramiento de pastizales	2013-2014
				Revestimientos de canales de riego	2012 -2013
Municipio		x		Apertura de vías	2012-2014
				Lastrado de vías	2012-2014
				Apertura de vía	2011-2014
Gobierno Parroquial		x		Apertura de vías	2012-2014
				Lastrado de vías	2012-2014
				Mejoramiento de pastizales	2012-2014
				Construcción de cubierta de cancha	2011-2014
MIES	x			Estimulación temprana	2014
MAGAP	x			Asistencia Técnica	2012-2014
				Mejoramiento de pastizales	2013
				Proyecto de Redes Lecheras	2012

Fuente: Encuestas en las comunidades de Compud 2015

Elaborado por: Equipo Técnico del Gobierno Parroquial de Compud

En los últimos 4 años el Gobierno provincial ha trabajado en el mantenimiento vial, y proyectos con niñas y niños pertenecientes a grupos vulnerables de la parroquia, por su parte el Gobierno Parroquial ha venido trabajando en el mantenimiento vial mediante convenios, proyectos productivos y de infraestructura en coordinación con el GAD Provincial, GAD Municipal, MIES y MAGAP.

3.2.7 Grupos étnicos

Identificación de grupos étnicos y su relación con la gestión del territorio en el que se asientan; modo de organización y estructuras.

Tabla 88. Composición étnica por asentamientos humanos en las comunidades de la parroquia Compud

Comunidad	Población Indígena	Población mestiza
Saguin		x
Cullún		x
Tauri		x
Verdepamba		x
Compud Viejo		x
Llalla		x
Cabecera Parroquial		x

Fuente: Encuestas en las comunidades de Compud 2015

Elaborado por: Equipo Técnico del Gobierno Parroquial de Compud

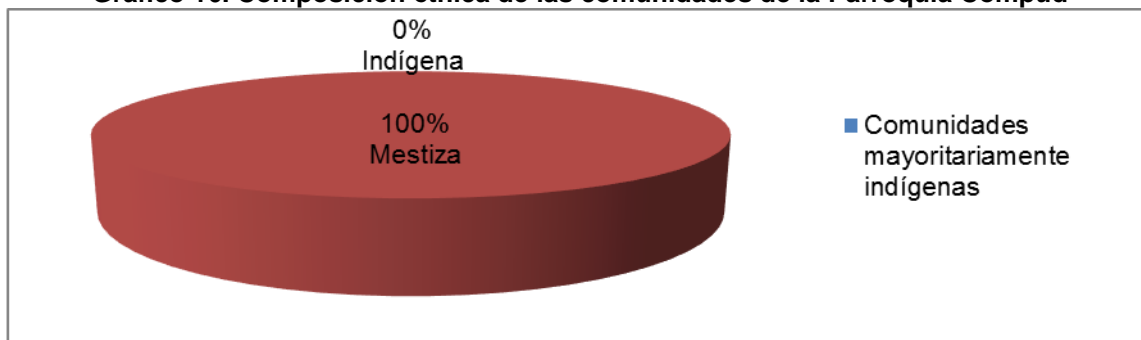
Tabla 89. Composición étnica de la parroquia

Etnicidad	Número de comunidades	Porcentaje
Comunidades mayoritariamente indígenas	0	0%
Comunidades mayoritariamente mestizas	7	100%
Total	7	100%

Fuente: Encuestas en las comunidades de Compud 2015

Elaborado por: Equipo Técnico del Gobierno Parroquial de Compud

Gráfico 16. Composición étnica de las comunidades de la Parroquia Compud



Fuente: Encuestas en las comunidades de Compud 2015
Elaborado por: Equipo Técnico del Gobierno Parroquial de Compud

Los habitantes de parroquia Compud son descendientes de los cañarís que fueron los primeros pobladores de la parroquia y al transcurrir el tiempo además la parroquia se ha poblado por personas provenientes de la provincia del Azuay lo cual ha permitido que la población de la parroquia Compud y sus comunidades sea mayoritariamente mestiza.

Tabla 90. Idioma empleado mayoritariamente por la población en los diferentes asentamientos humanos de la parroquia.

Comunidad	Población mayoritariamente de habla Kichwa	Población mayoritariamente de habla Hispana	Población mayoritariamente Bilingües
Saguin		x	
Cullún		x	
Tauri		x	
Verdepamba		x	
Compud Viejo		x	
Llalla		x	
Cabecera Parroquial		x	

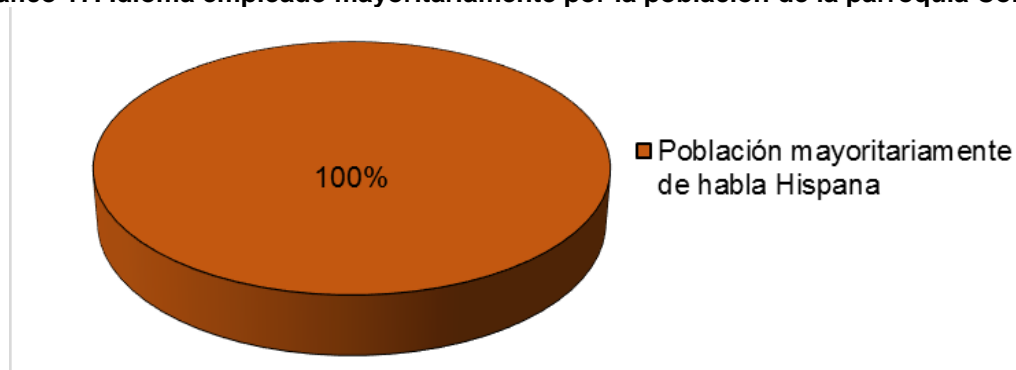
Fuente: Encuestas en las comunidades de Compud 2015
Elaborado por: Equipo Técnico del Gobierno Parroquial de Compud

Tabla 91. Idioma empleado mayoritariamente por la población en la parroquia.

Idioma	Número de comunidades	Porcentaje
Comunidades mayoritariamente de habla Kichwa	0	0%
Comunidades mayoritariamente de habla Hispana	7	100%
Comunidades mayoritariamente Bilingües	0	0%
Total	7	100%

Fuente: Encuestas en las comunidades de Compud 2015
Elaborado por: Equipo Técnico del Gobierno Parroquial de Compud

Gráfico 17. Idioma empleado mayoritariamente por la población de la parroquia Compud



Fuente: Encuestas en las comunidades de Compud 2015
Elaborado por: Equipo Técnico del Gobierno Parroquial de Compud

La población de Compud por su descendencia de sus pobladores sumado a la migración de habitantes de las vecinas provincias del Cañar y Azuay que poblaron la parroquia Compud y sus comunidades han adoptado un solo idioma que es el Hispano debido a que la población es 100 % mestiza y solo tienen al español como lengua nativa.

3.2.8 Seguridad y convivencia ciudadana

Se describirán y analizarán las desigualdades de acceso y práctica de derechos existentes, además de la seguridad y la convivencia ciudadana, debido a la poca información oficial desagregada a nivel parroquial, el análisis se lo realizará de acuerdo a la disponibilidad de información y percepción de la población. Fuente: Consejos Cantonales de Seguridad, GAD Parroquial.

Tabla 92: Servicios de seguridad civil disponibles

Comunidad	Unidad de policía comunitaria	Nº personal disponible	Brigada de seguridad comunal/ barrial	Nº de patrulleros	Junta anti-cuatreros	Brigada de atención de emergencia	Seguridad privada	Tenencia Política
Compud								x

En la parroquia Compud únicamente se cuenta con la tenencia política que funciona en la cabecera parroquial la cual soluciona problemas de linderos, conflictos familiares entre otros.

Tabla 93. Principales conflictos existentes en territorio vs conflictos resueltos índice de violencia.

Tipo de conflictos	Número de casos	Porcentaje
Daños de potreros con semovientes	1	17%
Inconvenientes leves entre ciudadanos	4	67%
Inconvenientes en la minga de limpieza de camino público	1	17%
Total	6	100%

Fuente: Encuesta a Tenencia Política de la parroquia Compud 2015
Elaborado por: Equipo Técnico del Gobierno Parroquial de Compud

Las mediaciones tratadas por la Tenencia Política de la parroquia en el año 2014 han sido en un 67% por inconvenientes leves entre ciudadanos, seguidos del 17% en daños de potreros con semovientes y 17% por inconvenientes en la minga de limpieza de camino público, evidenciando conflictos leves en la parroquia que garantiza la seguridad de los ciudadanos.

Tabla 94. Conflictos resueltos y no resueltos en la parroquia Compud.

Estado	Número de conflictos	Porcentaje
Conflictos resueltos	1	17%
Conflictos no resueltos	5	83%
Total	6	100%

Fuente: Encuesta a Tenencia Política de la parroquia Compud 2015
Elaborado por: Equipo Técnico del Gobierno Parroquial de Compud

De los casos leves de conflicto presentados en la parroquia Compud, han sido resueltos el 17%, mientras que el 83% no han sido resueltos, debido a la falta de colaboración de la ciudadanía.

Tabla 95. Pertenencia de la población a la parroquia

Comunidades	Sentido de pertenencia a la parroquia Compud			
	SI	%	NO	%
Saguin	1	14,28 %	0	0%
Cullún	1	14,28 %	0	0%
Tauri	1	14,28 %	0	0%
Verdepamba	1	14,29 %	0	0%
Compud Viejo	1	14,29 %	0	0%
Llalla	1	14,29 %	0	0%
Cabecera Parroquial	1	14,29 %	0	0%
Total	7	100 %	0	0%

Fuente: Encuestas en las comunidades de Compud 2015

Tabla 96. Cohesión social y pertenencia de la población de la Parroquia Compud

Variable	Resultado
Cohesión social	Los casos resueltos de conflictos sociales suscitados en la parroquia Compud en comparación a los conflictos no resueltos representan el 17% del total de conflictos suscitados.
Seguridad y convivencia ciudadana	Entre los casos que se han dado dentro de la parroquia en cuanto a seguridad por inconvenientes leves entre ciudadanos representan el 67%, seguidos del 17% en daños de potreros con semovientes y 17% por inconvenientes en la minga de limpieza de camino público, evidenciando que no existen graves problemas de seguridad en la parroquia Compud.
Pertenencia de la población con un territorio	El 100% de la población manifiesta su sentido de pertenencia a la parroquia Compud.

Fuente: Encuestas en las comunidades de Compud 2015

Elaborado por: Equipo Técnico del Gobierno Parroquial de Compud

3.2.9 Patrimonio cultural tangible e intangible y conocimiento ancestral.

Identificación del patrimonio cultural tangible e intangible y de los valores culturales. Además se deberá analizar los programas y proyectos en los ejes que se han priorizado desde el Ministerio de Cultura y Patrimonio en estos territorios en distintos ámbitos. (Productivo articulado al culinario, artesanal, lenguas, entre otras)

a. Patrimonio cultural tangible**Tabla 97. Registro de los bienes tangibles culturales de la parroquia.**

Tipo de patrimonio tangible	Localización	Nombre del propietario del bien	Tenencia	Época de construcción	Tipología formal	Tipología funcional	Amenaza natural al bien	Registrado INPC
Iglesia	Cabecera Parroquial	Curia	Propia	1931	Antigua	Adobe	Sismos	No
Convent	Cabecera Parroquial	Curia	Propia	1931	Antigua	Adobe	Sismos	No

Fuente: Encuestas en las comunidades de Compud 2015

Elaborado por: Equipo Técnico del Gobierno Parroquial de Compud

b. Patrimonio cultural intangible**Tabla 98. Patrimonio cultural intangible de la parroquia Compud**

Tipo de patrimonio intangible	Localización	Registrado INPC (Instituto Nacional de Patrimonio Cultural)	N. de Registro en INPC
Historia local sobre el origen de Compud	Cabecera Parroquial	Si	IM-06-05-50-000-08-001217

Fuente: Instituto Nacional de Patrimonio Cultural

Elaborado por: Equipo Técnico del Gobierno Parroquial de Compud

- Cultivo tradicional**

Tabla 99. Cultivos que se han conservado en los asentamientos humanos de la parroquia

Comunidad	Nombre del cultivo	Mes de preparación de suelo	Uso de maquinaria en la preparación de suelo	Mes de siembra	Mes de cosecha	Mes de deshierba	Meses con heladas	Meses más secos	Meses de descanso del terreno
Saguin	Maíz	Dic	Si	Enero	Agosto	Febrero	Junio	Agosto	Nov
Cullún	Maíz	Enero	No	Febrero	Julio	Abril	Agosto	Ag-Sep	Octubre
Tauri	Maíz	Enero	Si	Febrero	Julio	Abril	Agosto	Ag-Sep	Octubre
Verdepamba	Maíz	Julio	No	Octubre	Abril	Nov.	Sept.	Sept.	Mayo
Compud Viejo	Maíz	Dic	Si	Enero	Agosto	Febrero	Sept.	Sept.	Nov
Llalla	Maíz	Enero	No	Mayo	Octubre	Junio	Julio	Sept.	Octubre

Cabecera Parroquial	Maíz	Enero	Si		Febrero	Agosto	Abril	Agosto	Sept.	Octubre
---------------------	------	-------	----	--	---------	--------	-------	--------	-------	---------

Fuente: Taller comunal/ Mesa de trabajo socio-cultural 2015

Elaborado por: Equipo técnico del Gobierno Parroquial de Compud

El maíz es uno de los cultivos más importantes de la zona de Compud que ha permanecido desde el tiempo de los primeros pobladores y se ha convertido en el alimento principal de las mesas de los hogares de Compud ya que se lo utiliza en diferentes formas por sus nutrimentos y fibras que posee.

- **Prácticas productivas ancestrales**

La parroquia Compud y los habitantes de sus comunidades practican costumbres ancestrales que adoptaron de sus antepasados como la minga, presta manos, la jocha, y la tumina como las importantes y relevantes.

Tabla 100. Prácticas productivas ancestrales vigentes en los asentamientos humanos de la parroquia.

Comunidad	Se practica la minga		Se práctica el presta manos		Se practica la jocha		Se practica la tumina	
	Si	No	Si	No	Si	No	Si	No
Saguin	X		x		x		x	
Cullún	X		x		x		x	
Tauri	X		x		x		x	
Verdepamba	X		x		x		x	
Compud Viejo	X		x		x		x	
Llalla	X		x		x		x	
Cabecera Parroquial	X		x		x		x	

Fuente: Taller comunal/ Mesa de trabajo socio-cultural 2015

Elaborado por: Equipo técnico del Gobierno Parroquial de Compud.

- **Caracterización de la práctica de la minga**

Tabla 101. Caracterización de la práctica de la minga en los asentamientos humanos de la parroquia

Comunidad	Labores que se ejecutan				Participantes en la minga			Comisiones que se organizan			
	Limpieza de acequias y canales	Apertura y limpieza de vías y senderos	Arreglos en el sistema de agua entubada	Construcción de obras de interés común	Solo comuneros	Comuneros y perones	Solo peones	Dirección de trabajos	Preparación de bebidas	Preparación de alimentos	Otras comisiones
Saguin	X	X	x	x		x		x		x	
Cullún	X	X	x	x		x		x		x	
Tauri	X	X	x	x		x		x		x	
Verdepamba	X	X		x		x		x		x	
Compud viejo	X	X	x	x		x		x		x	
Llalla	X	X	x	x		x		x		x	
Cabecera Parroquial	X	X	x	x		x		x		x	

Fuente: Taller comunal/ Mesa de trabajo socio-cultural 2015

Elaborado por: Equipo técnico del Gobierno Parroquial de Compud

- **Caracterización de la práctica del presta manos**

Tabla 102. Caracterización de la práctica del presta manos en los asentamientos humanos de la parroquia

Comunidad	Labores que se ejecutan		Participantes		
	Labores agrícolas	Construcción de viviendas	Entre familiares	Entre vecinos	Entre miembros de las organizaciones
Saguin	X	x	x		
Cullún	X	x	x		x
Tauri	X		x		x
Verdepamba			x	x	

Compud Viejo	X		x	x	x
Llalla	X		x	x	x
Cabecera Parroquial	X		x	x	x

Fuente: Taller comunal/ Mesa de trabajo socio-cultural 2015

Elaborado por: Equipo técnico del Gobierno Parroquial de Compud

La parroquia de Compud y especialmente las comunidades practican la minga que consiste en un trabajo colectivo ancestral de origen andino que recupera los valores y principios de la reciprocidad y la solidaridad para lograr un objetivo en común especialmente lo realizan en la limpieza de acequias, apertura y limpieza de vías y construcción de estructuras de interés común en los que participan los comuneros bajo la dirección del presidente de la comunidad con comisiones direccionados a trabajos específicos que benefician a la comunidad.

Además los habitantes de las comunidades de Compud practican el presta manos entre vecinos y familias especialmente lo hacen en trabajos agrícolas y de construcción estos trabajos son devueltos en reciprocidad entre las familias de las comunidades.

Caracterización de la Jocha

La jocha es un aporte (sea en efectivo o con regalos), que realizan las personas para la realización de una fiesta religiosa o no religiosa, este aporte se entrega al que está encabezando las festividades (Prioste), como por ejemplo el pago de una comparsa, la banda de músicos, parte de la comida para la fiesta, los juegos pirotécnicos, entre otras. Es muy notorio en la celebración del matrimonio, los nuevos esposos reciben: alimentos, bebidas, animales, utensilios de cocina, cobijas, etc.

Tabla 103. Caracterización de la práctica de las jochas en las festividades de los asentamientos humanos

Comunidad	Tipo de aportes efectuados en las festividades		
	Cuotas en dinero	Intercambio de animales y granos	Otro aporte Regalos
Saguin	x		x
Cullún	x		x
Tauri	x		X
Verdepamba	x		x
Compud Viejo	x		x
Llalla	x		x
Cabecera parroquial	x		X

Fuente: Taller comunal/ Mesa de trabajo socio-cultural 2015

Elaborado por: Equipo técnico del Gobierno Parroquial de Compud

Con un sentido de solidaridad los pobladores de la parroquia Compud mantienen tradiciones como la jocha que se da las fiestas y bodas que consiste en prestar productos alimenticios para ayudar a un pariente, compadre o vecino que tiene fiestas, a fin de solventar los gastos, esto está vigente especialmente en las comunidades.

- **Vestimenta**

Tabla 104. Uso de la vestimenta tradicional por los pobladores de los asentamientos humanos.

Comunidad	Uso de vestimenta tradicional		Uso de vestimenta occidentalizada			
	Hombre adulto	Mujer adulta	Hombre adulto	Mujer adulta	Hombre adolescente	Mujer adolescente
Saguin	x	x			x	x
Cullún	x	x			x	x
Tauri	x	x			x	x
Verdepamba			x		x	x
Compud Viejo	x	x			x	x
Llalla			x		x	x

Cabecera Parroquial			x		x	x
---------------------	--	--	---	--	---	---

Fuente: Taller comunal/ Mesa de trabajo socio-cultural 2015

Elaborado por: Equipo técnico del Gobierno Parroquial de Compud

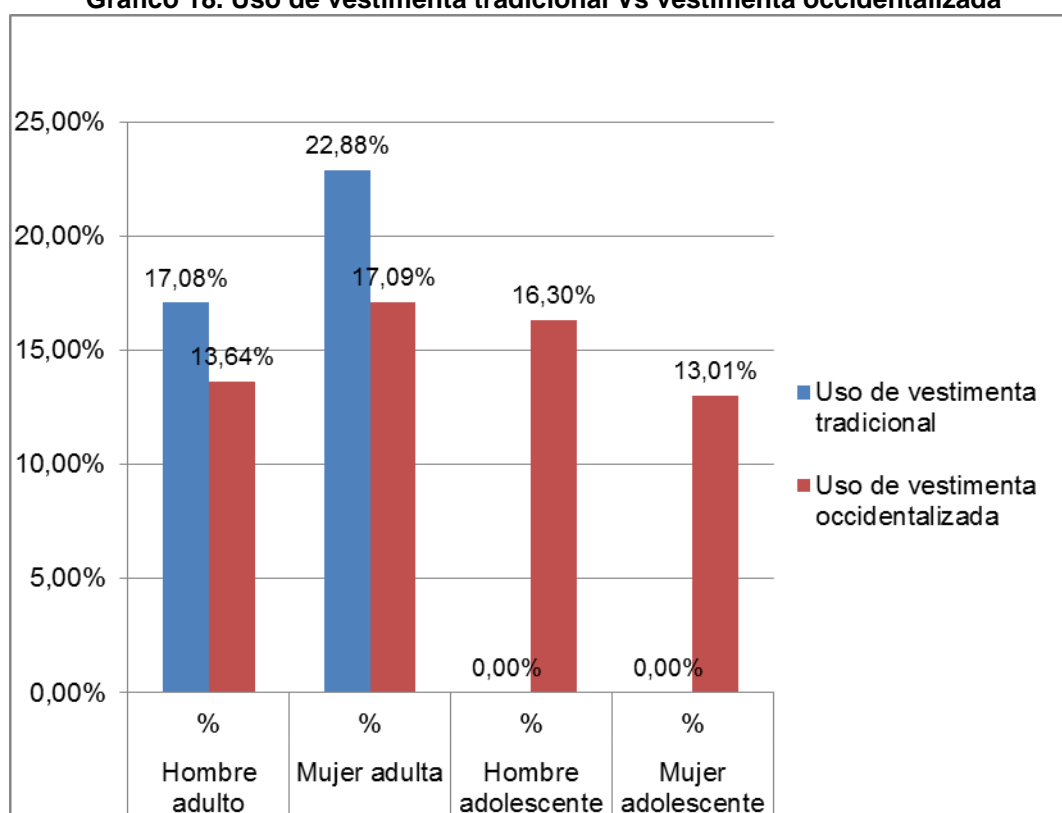
Tabla 105. Uso de vestimenta tradicional Vs. vestimenta occidentalizada en la parroquia.

Comunidad	Hombre adulto		Mujer adulta		Hombre adolescente		Mujer adolescente		Total	
	N.	%	N.	%	N.	%	N.	%	N.	%
Uso de vestimenta tradicional	109	17,08%	146	22,88%	0	0,00%	0	0,00%	255	39,96%
Uso de vestimenta occidentalizada	87	13,64%	109	17,09%	104	16,30%	83	13,01%	383	60,04%
Total	196	30,72%	255	39,97%	104	27,99%	83	31,31%	638	100,00%

Fuente: Taller comunal/ Mesa de trabajo socio-cultural 2015

Elaborado por: Equipo técnico del Gobierno Parroquial de Compud.

Gráfico 18. Uso de vestimenta tradicional Vs vestimenta occidentalizada



Fuente: Taller comunal/ Mesa de trabajo socio-cultural 2015

Elaborado por: Equipo técnico del Gobierno Parroquial de Compud.

Aproximadamente el 60,04% de la población de la parroquia Compud utilizan vestimenta occidentalizada y el 39,96% mantiene su vestimenta tradicional, destacándose que en un 31,31% de mujeres adolescentes y 27,99% de hombres adolescentes usan vestimenta occidental, mientras que la población adulta de mujeres en un 39,97% y el 30,72% de hombres adultos utilizan vestimenta tradicional típica de la zona evidenciando una pérdida de costumbres tradicionales en la juventud de la parroquia.

- **Festividades y cultura gastronómica**

Las comunidades de la parroquia Compud, tienen cada una de ellas fechas especiales en los distintos meses del año en las que festejan con diferentes eventos religiosos, tradicionales, de alegría compartiendo con propios y visitantes las comidas tradicionales en estas ocasiones que consiste en papas con mote y hornado o cuy y la tradicional chicha como bebida.

Cada una de las comunidades rinden homenaje a sus santos y como agradecimiento de todo lo que ha pasado durante el año realizan misas de agradecimiento, juegos deportivos, toros y otras actividades, lo

cual realizan con la colaboración de aportes de los comuneros y en gran parte también de los migrantes que envían sus donaciones para las fiestas, practicando juegos tradicionales como son la vaca loca, juegos deportivos, toros de pueblo, etc.

Tabla 106. Calendario festivo y gastronomía típica de los asentamientos humanos de la parroquia.

Comunidad	Nombre de la celebración	Tipo de celebración		Meses												Gastronomía
		Religiosa	No religiosa	Enero	Febrero	Marzo	Abril	Mayo	Junio	Julio	Agosto	Septiembre	Octubre	Noviembre	Diciembre	
Saguin	Corazón de Jesús							15								Cuy, papa, mote, pollo
	Navidad													24		Mote, papa, hornado
	Semana santa					22										Fanesca
	Carnaval				16											Mote, papa, hornado
Cullún	María Auxiliadora							24								Mote, hornado, papa, chicha
	Semana santa					22										Fanesca
	Carnaval				16											Mote, hornado, papa
	Santos difuntos												2			Colada morada, pan
	Navidad													24		Mote, papa, hornado
Tauri	San José															Mote, papa, hornado
	Semana santa					22										Fanesca
	Navidad													24		Mote, hornado, papa
	Carnaval				19											Mote, hornado, papa
	Santos difuntos												2			Colada morada, pan
Verde pamba	Navidad													24		Mote, papa, hornado
	Santos difuntos												2			Colada morada, pan
	Carnaval				16											Mote, papa, hornado
Compud Viejo	Señor de los Milagros												15			Mote, papa, hornado
	Santos difuntos												2			Colada morada, pan
	Carnaval				16											Mote, hornado, papa
	Semana santa					22										Fanesca
	Navidad													24		Mote, hornado, papa
Llalla	Semana santa					22										Fanesca
	Santos difuntos												2			Colada morada, pan
	Navidad													24		Mote, hornado, papa
	Carnaval				16											Mote, hornado, papa
Cabecera Parroquial	Virgen del Carmen							16								Mote, papa, hornado
	Semana santa															Fanesca
	San Antonio							13								Mote, hornado, papa
	Santos difuntos												2			Colada morada, pan
	Carnaval				16											Mote, papa, hornado

Cullún	La Caverna	Había una vez unos hombres de barba muy larga que vivían en unas cuevas que ellos mismos habían construido con piedras de la misma zona por eso se llama a estas casas la Caverna.
Llalla		Había una vez un comunero que araba sus tierras y a la vez miraba por su alrededor y observo que salía una cabeza de calavera que volaba en dirección a las rieles del tren.
Cabecera Parroquial		Habían una vez dos perros de nombres gagán y gagin jugaban siempre en el camino y un día un señor le cortó la oreja a gagán y al día siguiente apareció una persona con el mismo corte en la oreja.

Fuente: Taller comunal/ Mesa de trabajo socio-cultural

Elaborado por: Equipo técnico del Gobierno Parroquial de Compud.

Cada una de la comunidades y la cabecera parroquial de Compud tienen historias que han sido contadas por parte de los habitantes más antiguos de cada zona y se han convertido en historias que tienen algo de verdad y fantasía, son estas historias que forman parte de la cultura de cada zona que explica en muchos de los casos el nombre de cada comunidad y son el lado positivo de las comunidades ya que estos cuentos forman parte de los ministerios que guarda cada comunidad.

• Expresiones artísticas

Tabla 109. Expresiones artísticas en los asentamientos humanos de la parroquia.

Comunidad	Expresiones musicales			Expresión corporal (danza)	
	Grupos musicales y músicos		Se entona música de otro género	Se forman grupos de danza	
	Si	No		Si	No
Saguin	x		Música Nacional	x	
Cullún	x		Música Nacional	x	
Tauri		X		x	
Verdepamba		X			x
Compud viejo		X		x	
Llalla		X			x
Cabecera Parroquial		x		x	

Fuente: Taller comunal/ Mesa de trabajo socio-cultural

Elaborado por: Equipo técnico del Gobierno Parroquial de Compud.

3.2.10 Igualdad

Los Consejos Nacionales para la Igualdad con el acompañamiento técnico de la SENPLADES, han elaborado cinco (5) agendas, las cuales centran su análisis en: igualdad de género, igualdad intergeneracional, igualdad intercultural, discapacidad y movilidad humana. El análisis estará basado en la información proporcionada por cada uno de los Consejos y las herramientas disponibles en las Agendas las condiciones de igualdad o disparidad existentes en la población residente en el territorio parroquial.

En la parroquia Compud no se cuenta con Consejos de la Igualdad sin embargo en el territorio existe igualdad de género en su población ya que la participación de la población en actividades participativas y laborales es inclusiva para hombres y mujeres.

Tabla 110. Personas con discapacidad en la parroquia Compud

Parroquia	Personas con discapacidad Año 2010				
	Hombres	%	Mujeres	%	Total
Compud	42	47%	48	53%	90

Fuente: Censo de población y Vivienda 2001 y 2010

Elaborado por: Equipo Técnico del GAD Parroquial Compud

Tabla 111. Tipo de discapacidad en la parroquia Compud

Parroquia	Tipo de discapacidad Año 2010									
	Intelectual	%	Físico motora	%	Visual	%	Auditiva	%	Mental	%
Compud	24	25%	19	20%	18	19%	32	34%	2	2%

Fuente: Censo de población y Vivienda 2001 y 2010

La población de la parroquia Compud con discapacidad representa el 10,25% del total de la población total. Las discapacidades existentes son en un 34% auditiva, 25% intelectual en su mayoría sin embargo esta población aunque no ocupa cargos públicos inclusivos no es discriminada por resto de la población.

3.2.11 Movimientos migratorios y vectores de movilidad humana

Se describirán y analizarán los desplazamientos humanos que existen o han existido en los últimos 5 años, estableciendo su origen y destino, tanto movimientos migratorios como inmigratorios. Identificación de la dinámica de los desplazamientos de la población desde y hacia la parroquia (migración interna y externa): cuantificación y caracterización. La principal razón para que las personas de las diferentes comunidades tengan que migrar es la búsqueda de mejores oportunidades de vida para sus familias. Dentro de las principales trabajos que realizan los migrantes de manera especial los hombres se encuentra construcción con mano de obra calificada y no calificada; también las personas migran para poder dedicarse a la actividad de comercio formal e informal y en menor número los jóvenes migran para poder estudiar y llegar a tener una profesión. Preferentemente las mujeres jóvenes desarrollan trabajos como empleadas domésticas, sin embargo independiente de los lugares de trabajo, los migrantes retornan a sus comunidades de manera especial para la siembra o cosecha de sus cultivos, así como para la celebración de festividades importantes dentro de su cultura.

a. Caracterización de la migración temporal dentro del país.

Tabla 112. Casos de migración temporal dentro del país reportados.

COMUNIDAD	CASOS REPORTADOS POR CIUDADES DE DESTINO													
	Quito		Guayaquil		Riobamba		Cuenca		Oriente		Chunchi		Total de casos reportados	
	N.	%	M	%	N.	%	N.	%	N.	%	N.	%	N.	%
Saguin	3	2,68%	0	0,00%	0	0,00%	3	2,68%	0	0,00%	4	3,57%	10	8,93%
Cullún	2	1,79%	1	0,89%	5	4,46%	4	3,57%	0	0,00%	6	5,36%	18	16,07%
Tauri	4	3,57%	2	1,79%	6	5,36%	5	4,46%	0	0,00%	7	6,25%	24	21,43%
Verdepamba	1	0,89%	0	0,00%	2	1,79%	2	1,79%	0	0,00%	3	2,68%	8	7,14%
Compud Viejo	2	1,79%	3	2,68%	4	3,57%	5	4,46%	0	0,00%	4	3,57%	18	16,07%
Llalla	3	2,68%	0	0,00%	0	0,00%	4	3,57%	1	0,89%	4	3,57%	12	10,71%
Cabecera Parroquial	2	1,79%	2	1,79%	9	8,04%	4	3,57%	2	1,79%	3	2,68%	22	19,64%
TOTAL	17	15,18%	8	7,14%	26	23,21%	27	24,11%	3	2,68%	31	27,68%	112	100,00%

Fuente: Encuestas en las comunidades de Compud 2015

Elaborado por: Equipo Técnico del Gobierno Parroquial de Compud

Tabla 113. Ciudades destino en migración temporal dentro del país.

Ciudades destino	Número total de casos reportados	Porcentaje
Quito	17	15,18%
Guayaquil	8	7,14%
Riobamba	26	23,21%
Cuenca	27	24,11%
Oriente	3	2,68%
Chunchi	31	27,68%
TOTAL	112	100,00%
Población total		878
Tasa de migración estacional dentro del país		12,76%

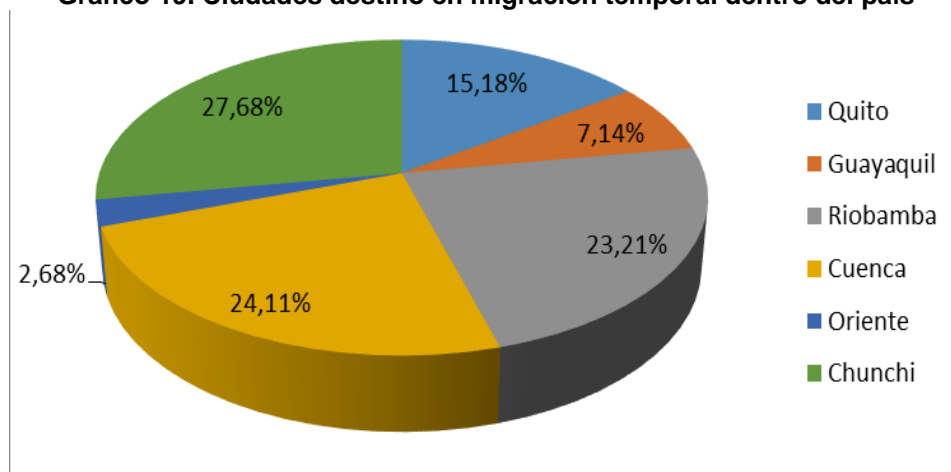
Fuente: Encuestas en las comunidades de Compud 2015

Elaborado por: Equipo Técnico del Gobierno Parroquial de Compud

La población de las diferentes comunidades de la parroquia migra en busca de trabajo a las ciudades de Quito, Riobamba, Cuenca, el Oriente y Chunchi en su mayoría el 27,68% a la ciudad de Chunchi por su cercanía, el 24,11% a Cuenca y el 23,21% a Riobamba siendo en la población de la cabecera parroquial la

que más migra temporalmente en busca de empleo, resultando una tasa de migración estacional dentro del país de 12,76%

Gráfico 19. Ciudades destino en migración temporal dentro del país



Fuente: Encuestas en las comunidades de Compud 2015
Elaborado por: Equipo Técnico del Gobierno Parroquial de Compud

b. Caracterización de la migración permanente fuera del país

Tabla 114. Casos de migración permanente fuera del país reportados

COMUNIDAD	CASOS REPORTADOS POR CIUDADES DE DESTINO						TOTAL DE CASOS REPORTADOS	
	EE.UU		España		otros			
	N.	%	N.	%	N.	%	N.	%
Saguin	8	9,20%	0	0,00%	1	1,15%	9	10,34%
Cullún	15	17,24%	1	1,15%	2	2,30%	18	20,69%
Tauri	20	22,99%	4	4,60%	0	0,00%	24	27,59%
Verdepamba	7	8,05%	0	0,00%	1	1,15%	8	9,20%
Compud Viejo	10	11,49%	0	0,00%	1	1,15%	11	12,64%
Llalla	1	1,15%	0	0,00%	0	0,00%	1	1,15%
Cabecera Parroquial	8	9,20%	8	9,20%	0	0,00%	16	18,39%
TOTAL	69	79,31%	13	14,94%	5	5,75%	87	100,00%

Fuente: Encuestas en las comunidades de Compud 2015
Elaborado por: Equipo Técnico del Gobierno Parroquial de Compud

Tabla 115. Países destino en migración permanente fuera del país.

País destino	Número total de casos reportados	Porcentaje
EE.UU	69	79,31%
España	13	14,94%
Otros	5	5,75%
TOTAL	87	100,00%
Población total		878
Población estimada antes de los procesos migratorios		1065
Tasa de migración permanente fuera del país		8,17%

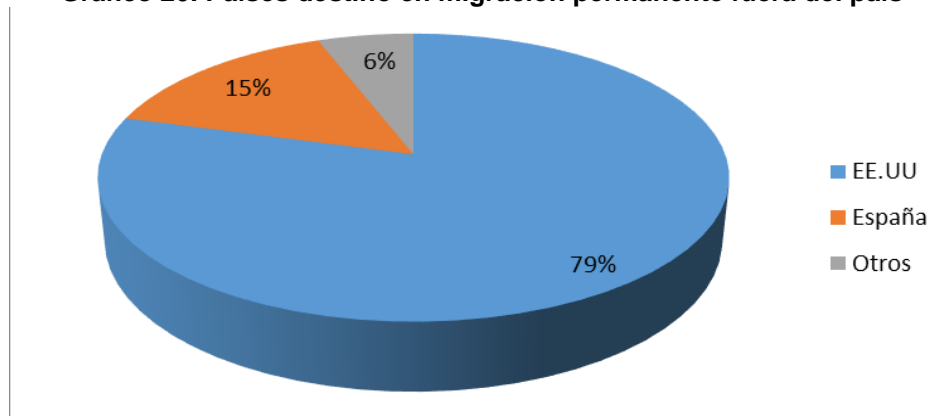
Fuente: Encuestas en las comunidades de Compud 2015
Elaborado por: Equipo Técnico del Gobierno Parroquial de Compud

En la parroquia Compud la población empezó a migrar aproximadamente unos 20 años atrás a los Estados Unidos de Norteamérica con la finalidad de mejorar su economía y la de sus familias en el último año ha

sido el 79,31% de la población, en menor porcentaje un 14,94% lo han hecho hacia España y el 5,75% restante a otros países como Venezuela, etc encontrando en estos países oportunidades de trabajo para satisfacer sus necesidades por lo que han optado llevar a sus familias y quedarse definitivamente en estos países.

Siendo la comunidad de Tauri con un 27,59% de la que más personas que han migrado fuera del país, seguida del 20,69% en la comunidad de Cullún y el 18,39% de la cabecera parroquial siendo las más afectadas por este fenómeno en los últimos años.

Gráfico 20. Países destino en migración permanente fuera del país



Fuente: Encuestas en las comunidades de Compud 2015
Elaborado por: Equipo Técnico del Gobierno Parroquial de Compud

Se puede identificar los países a los que la población ha migrado más en donde el 79% de la población ha migrado hacia los Estados Unidos, el 15% a España y el 6% a otros países. Estos datos reflejan el alto índice de migración que ha sufrido las comunidades de la parroquia.

3.2.12 Síntesis del componente, problemas y potencialidades

Una vez finalizado el diagnóstico y análisis del componente sociocultural se deben sintetizar los mayores aportes de cada uno de los literales analizados.

Tabla 116. Priorización de potencialidades y problemas

Variables	Potencialidades	Problemas
Demografía	La población de la parroquia es en su mayoría joven ya que de acuerdo a la pirámide poblacional el 63% de la población oscila entre 0 y 29 años de edad.	Se evidencia un decrecimiento poblacional del -2,15% en las comunidades de la parroquia entre el año 2001 y 2010 debido a la migración dentro y fuera del país.
Educación	Existe una Unidad Educativa en la cabecera parroquial que dispone desde el primer año de educación básica hasta el primer año de Bachillerato con la infraestructura necesaria para brindar una educación de calidad.	Existe una distancia de aproximadamente 8 kilómetros hacia la cabecera parroquial desde las comunidades debido al cierre de los centros educativos de las comunidades. Se evidencia una tasa alta de deserción estudiantil del 8,37% de estudiantes en el nivel primario y secundario, debido a la distancia de los centros educativos existentes.

Salud	En la parroquia se dispone de una Unidad del Seguro Campesino y un Centro de Salud en la Cabecera parroquial, que cuentan con una doctora y enfermera cada uno	<p>No se cuenta con personal suficiente para atender a la población ni con médicos especialistas por lo que deben asistir al Hospital de Chunchi u otros.</p> <p>Las comunidades se encuentran alejadas a los centros de salud disponibles en la cabecera parroquial.</p> <p>Alto grado de enfermedades respiratorias y parasitarias en la población, a causa de la contaminación del agua de consumo humano y de cambios climáticos. § Alta incidencia de enfermedades respiratorias y oftalmológicas a causa de la reactivación del proceso eruptivo del volcán Tungurahua.</p>
Acceso y uso de espacios públicos	En la cabecera parroquial se cuenta con un parque central, una cancha, iglesia que se encuentran en buenas condiciones y a disposición de la población.	Existen comunidades de la parroquia que no cuentan con espacios deportivos y de recreación para la población.
Necesidades básicas	En la parroquia Compud el porcentaje de personas con pobreza por necesidades insatisfechas es del 95,20% superior al porcentaje nacional del 60,10% lo que evidencia que existen necesidades básicas que la mayoría de la población aún sufre, como agua potable, alcantarillado, etc.	
Organización social	La parroquia de Compud está estructurado con organizaciones de primer grado en todas las comunidades, existiendo en su mayoría 21 organización de regantes, 8 juntas administradoras de agua entubada 6 deportivas y 1 organización de mujeres, que han sido creadas para fortalecerse en cada sector en beneficio de sus socios, destacando que solo en la cabecera parroquial existe una organización de segundo grado legalmente registrada.	Existen varias organizaciones en la parroquia y sus comunidades que apenas el 20 por ciento son legalizadas y el 80 por ciento son únicamente organizaciones pequeñas debido a la falta de asesoramiento para su legalización.
Grupos étnicos	Actualmente el 97% de la población de la parroquia es mestiza y el 3% es indígena debido a la migración de habitantes del cantón Cañar a la parroquia por adquisición de terrenos lo cual introduce nuevas etnias a la parroquia.	Existe pérdida de valores culturales y tradiciones por parte de la juventud.
Seguridad y convivencia ciudadana	Se considera que existe seguridad en la parroquia Compud para su población ya que los conflictos presentados no han sido graves, el 67% han sido por inconvenientes leves entre ciudadanos, el 17% por daños de potreros con semovientes y el 17% por inconvenientes en la minga de limpieza de camino público.	De los conflictos leves presentados en la parroquia Compud apenas el 17% son resueltos, mientras que el 83% no se han resuelto por falta de colaboración de la ciudadanía.

Patrimonio cultural	La parroquia cuenta con bienes culturales tangibles e intangibles conservados por su población.	Existen bienes patrimoniales tangibles e intangibles en la parroquia que no están registrados en el INPC.
Igualdad	En el territorio existe igualdad de género en su población ya que la participación de la población en actividades participativas y laborales es inclusiva para hombres y mujeres.	En la parroquia Compud no se cuenta con Consejos de la Igualdad.
Movimientos migratorios y vectores de movilidad humana	La tasa de migración de la población de la parroquia dentro y fuera del país es del 1,25 dentro del país a ciudades como Riobamba y Cuenca principalmente y del 2,4 fuera del país a EEUU, UU y España en busca de trabajo y estabilidad económica.	

Fuente: Encuestas en las comunidades de Compud 2015

Elaborado por: Equipo Técnico del Gobierno Parroquial de Compud

3.3 COMPONENTE ECONÓMICO PRODUCTIVO

El componente económico comprende el análisis del conjunto e interrelación de los factores vinculados con el desarrollo de la economía del territorio, de su problemática, así como de sus potencialidades. Se deben analizar los procesos productivos, de intercambio y financieros desde la perspectiva territorial lo que implica conocer la ubicación espacial de las principales actividades económicas y su caracterización, analizadas en función de los indicadores usualmente utilizados en este tipo de diagnóstico.

Se analiza la estructura productiva de la parroquia; los indicadores de trabajo y empleo; la infraestructura existente; el mercado y comercialización de los principales productos; el financiamiento de la economía territorial; y, las situaciones de riesgo diagnosticadas en el componente biofísico cuya ocurrencia afecta al desarrollo económico del territorio. Transformar la matriz productiva es uno de los retos más ambiciosos del país, la estrategia está liderada por la Vicepresidencia de la República, la misma deberá ser analizada por la parroquia y mediante articulaciones multinivel complementar el fomento productivo provincial.

3.3.1 Trabajo y empleo

La variable empleo permite conocer el mercado laboral de la parroquia, es decir la situación de la oferta actual de mano de obra en el mercado de trabajo, para los análisis se considerará la PEA total dividida en PEA desempleada y PEA ocupada, y esta última a su vez en PEA remunerada y PEA no asalariada, esta clasificación deberá utilizarse en cada uno de los análisis pertinentes. Para este análisis se utiliza fuentes oficiales, tales como: VII Censo de Población y VI Vivienda y el Censo Nacional Económico 2010. Los indicadores de la PEA que se analizarán son:

- **PEA por sexo y auto identificación étnica**

Se analiza la composición de la PEA parroquial en relación a la variable sexo, así como por la auto identificación étnica que son indicadores de carácter transversal que guardan coherencia con las políticas del PNBV.

Tabla 117. Población Económicamente Activa por sexo

Sexo				Total
Hombres	%	Mujer	%	
190	61%	123	39%	313

Fuente: Censo de población y Vivienda 2001 y 2010

Elaborado por: Equipo Técnico del GAD Parroquial Compud

Tabla 118. Población Económicamente Activa por auto identificación étnica

Identificación étnica de la OEA, según su cultura y costumbres							
Indígena	Afroecuatoriano/a	Negro/a	Mulato	Montubio	Mestizo/a	Blanco/a	Otro/a
0,32%	0%	0%	0,32%	0%	94,57%	4,79%	0%

Fuente: Censo de población y Vivienda 2001 y 2010

Elaborado por: Equipo Técnico del GAD Parroquial Compud

La población económicamente activa en la parroquia Compud representa el 35,65% de la población total de la parroquia, de los cuales la mayoría son hombres con el 61% y el 39% es femenina, dedicándose entre sus principales actividades son las actividades agropecuarias, de esta población el 94,57% es mestiza, el 4,79% Blanca, el 0,32% Mulata y el 0,32% Indígena debido a la migración de gente de la provincia de Cañar que ha comprado tierras en la parroquia para realizar actividades agropecuarias.

• PEA por rama de actividad

La población económicamente activa de la parroquia por la rama de actividad se dedica en un 49% a actividades pecuarias, seguido por actividades agrícolas con el 32% y en menor porcentaje a actividades como: empleados del sector público, relacionadas con el comercio, relacionadas con el transporte, construcción y otras actividades.

Tabla 119. Población Económicamente Activa por rama de actividad

Comunidad	Actividad Agrícola		Actividad pecuaria		Actividad en construcción		Actividad relacionada con el comercio		Actividades artesana les		Empleados en el sector publico		Actividad relacionada con el transporte		Otras actividades		Total de población económicamente activa	
	N.	%	N.	%	N.	%	N.	%	N.	%	N.	%	N.	%	N.	%	N.	%
Saguin	10	3%	25	8%	1	0%	0	0%	0	0%	1	0%	1	0%	4	1%	42	13%
Cullún	20	6%	32	10%	2	1%	1	0%	0	0%	4	1%	0	0%	2	1%	61	19%
Tauri	29	9%	40	13%	1	0%	0	0%	0	0%	5	2%	3	1%	0	0%	78	24%
Verdepamba	15	5%	10	3%	0	0%	0	0%	0	0%	1	0%	0	0%	0	0%	26	8%
Compud Viejo	16	5%	26	8%	0	0%	2	1%	0	0%	5	2%	1	0%	1	0%	51	16%
Llalla	3	1%	4	1%	0	0%	0	0%	0	0%	2	1%	0	0%	0	0%	9	3%
Cabecera Parroquial	10	3%	20	6%	0	0%	3	1%	0	0%	6	2%	2	1%	12	4%	53	17%
Total	103	32%	157	49%	4	1%	6	2%	0	0%	24	8%	7	2%	19	6%	320	100%

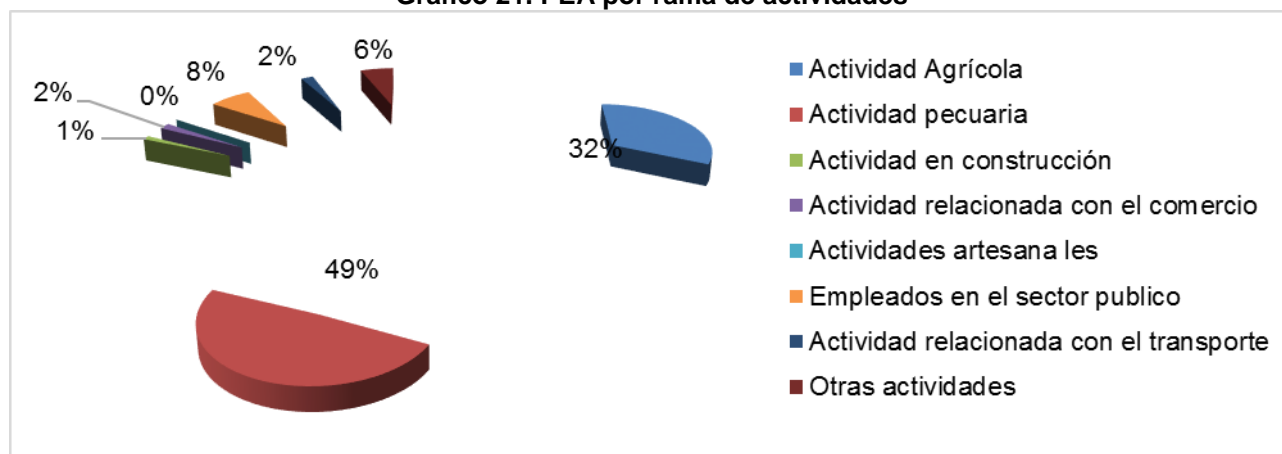
Fuente: Encuestas en las comunidades de Compud 2015

Elaborado por: Equipo Técnico del Gobierno Parroquial de Compud

Tabla 120. Población económicamente activa por segmento de ocupación

Fuentes de ingresos familiares	Número	Porcentaje
Actividad Agrícola	103	32%
Actividad Pecuaria	157	49%
Actividad en construcción	4	1%
Actividad relacionada con el comercio	6	2%
Actividades artesana les	0	0%
Empleados en el sector publico	24	8%
Actividad relacionada con el transporte	7	2%
Otras actividades	19	6%
Total de población económicamente activa	320	100%

Gráfico 21. PEA por rama de actividades



Fuente: Encuestas en las comunidades de Compud 2015
 Elaborado por: Equipo Técnico del Gobierno Parroquial de Compud

- **Economía popular y solidaria**

Se describe y analiza la información sobre la población ocupada por cuenta propia dentro del hogar por rama de actividad, para conocer el porcentaje de la población ocupada que realiza actividades por cuenta propia y aporta a la economía parroquial desde la Economía Popular y Solidaria. Fuente del CPV 2010.

En la Parroquia Compud la Asociación de Productores y Comercializadores agropecuarios Compud, creada por el Magap el 09 de febrero del 2011 conformada por 65 socios y legalizada actualmente por la SEPS (Secretaría de Economía Popular y Solidaria) el 14 de Octubre de 2013, sus miembros pertenecen a la parroquia Compud y sus comunidades, la cual funciona desde el 11 de junio del 2011, dedicada a las actividades gremiales y esta asociación posee también el Centro de Acopio de Leche Compud, que tiene como actividad principal la comercialización de leche fría, que funciona desde el 16 de Noviembre del 2012 con colaboración del GAD Municipal, Provincial, Parroquial y MAGAP acopiando 2.000 litros diarios y enfriándolos a 3 grados y vendiéndolos a grandes empresas nacionales como Cañar, Latacunga, Guayaquil y Quito.

- **Empresas o establecimientos económicos**

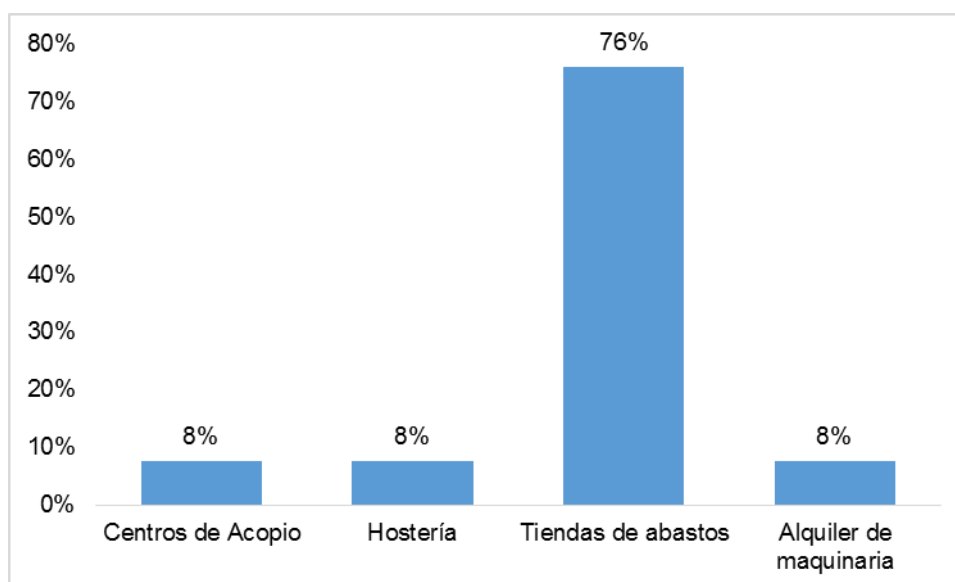
Obtendrá indicadores a nivel de unidades económicas (empresas y establecimientos) dentro del territorio generando indicadores los cuales permitirán conocer información del aparato productivo para caracterizar el territorio parroquial, entre los principales: ventas o ingresos por sector económico, actividad económica, estratos, las exportaciones (evolución por años), personas afiliadas a la seguridad social, la forma institucional de las empresas (persona natural y jurídica).

Tabla 121: Empresas y establecimientos económicos presentes en la parroquia

Empresas y establecimientos económicos presentes en la parroquia						
Nº	Comunidad	Centros de Acopio de leche	Hostería	Tiendas de abastos	Alquiler de maquinaria	Total
1	Compud Viejo	1	0	2	0	3
2	Verdepamba	0	1	1	0	2
3	Tauri	0	0	2	1	3
4	Cullún	0	0	2	0	2
5	Saguin	0	0	2	0	2
6	Cabecera Parroquial	0	0	1	0	2
Total		1	1	10	1	14
Porcentaje		8%	8%	76%	8%	100%

Fuente: Encuestas en las comunidades de Compud 2015
 Elaborado por: Equipo Técnico del Gobierno Parroquial de Compud

Gráfico 22. Establecimientos económicos de la parroquia Compud



Fuente: Encuestas en las comunidades de Compud 2015

Elaborado por: Equipo Técnico del Gobierno Parroquial de Compud

En la parroquia Compud, el 76% de los establecimientos económicos existentes son tiendas de abastos, ubicados en las comunidades, el mientras que los demás establecimientos son de centros de acopio de leche, hostería y alquiler de maquinaria.

3.3.2 Principales productos del territorio

Se describen las principales actividades económicas (productos y servicios) que se desarrollan en la parroquia. Siendo actualmente el principal producto la leche, y los principales productos transitorios agrícolas: Maíz, papas, arveja, fréjol y haba, que se comercializan el 70% en grano tierno en los mercados tradicionales de Chunchi y Alausí, el 30% seco o para semilla.

- **Características de las actividades económicas agropecuarias**

De acuerdo a la realidad de la parroquia se analizan las principales características de sectores económicos relevantes tales como: agrícola, ganadero, pesquero, manufacturero, comercio, servicios, finanzas, turismo y otros.

a. Sistema de producción agrícola

- **Caracterización de la unidad de producción familiar**

Tabla 122. Caracterización de la unidad de producción familiar en la parroquia.

Cultivo	Comunidades	Superficie promedio por familia (ha)	Periodo anual de siembras y cosechas		Destino de la producción		
			Mes de siembra	Mes de cosecha	Venta	Autoconsumo y venta	Autoconsumo
Maíz	Saguin	0,30	Enero	Agosto		x	
	Cullún	0,30	Enero	Agosto		x	
	Tauri	0,40	Enero	Agosto		x	
	Compud viejo	+0,30	Enero	Agosto		x	
	Verdepamba	0,25	Octubre	Abril		x	
	Cabecera	0,12	Enero	Agosto			x
	Promedio por	0,28					
Papa	Saguin	0,30	Mayo	Octubre		x	
	Cullún	0,30	Junio	Noviembre		x	
	Tauri	0,50	Junio	Noviembre		x	

	Compud viejo	0,25	Junio	Noviembre		x	
	Cabecera	0,15	Junio	Noviembre		x	
	Promedio por	0,30					
Arveja	Tauri	0,30	Abril	Septiembr		x	
	Compud Viejo	0,20	Abril	Septiembr		x	
	Verdepamba	0,10	Mayo	Octubre		x	
	Promedio por	0,20					

Fuente: Taller comunal. Mesa de mapeo comunitario 2015

Elaborado por: Equipo técnico del Gobierno Parroquial de Compud.

En las comunidades de la parroquia Compud se ha venido practicando técnicas agrícolas tradicionales, en especial los sistemas de cultivos en relevos (papa-arveja-maíz-pastos) desde hace varios años, como una alternativa a la producción agropecuaria del sector campesino.

- **Superficie de cultivos transitorios y permanentes en la parroquia**

Tabla 123. Cultivos transitorios que se desarrollan en la parroquia

Cultivos transitorios	Superficie (ha)	Porcentaje sobre el total de las áreas destinadas a producción
Maíz	56	36 %
Papa	62	38 %
Arveja	41	26 %
Total	159	100 %

Fuente: Taller comunal. Mesa de mapeo comunitario 2015

Elaborado por: Equipo técnico del Gobierno Parroquial de Compud.

Tabla 124. Cultivos permanentes que se desarrollan en la parroquia

Cultivos permanentes	Superficie (ha)	Porcentaje sobre el total de las áreas destinadas a producción
Pastos	1319	90%
Total	1319	90%

Fuente: Taller comunal. Mesa de mapeo comunitario 2015

Elaborado por: Equipo técnico del Gobierno Parroquial de Compud.

- **Capacidad de generación de ocupación en el sector rural por cultivo.**

Tabla 125. Capacidad de generación de ocupación en el sector rural por cultivo

Cultivo	Comunidades de referencia	Número total de jornales								Total de jornales empleados
		Preparación del suelo		Siembra		Labores culturales		Cosecha		
		Nº	%	Nº	%	Nº	%	Nº	%	
Papa	Tauri	3	6,6	7	15,5	15	33,3	20	44,4	45
	Promedio por cultivo	3	6,6	7	15,5	15	33,3	20	44,4	
Maíz	Cullún	3	6,6	4	8,8	15	33,3	11	24,4	33
	Promedio por cultivo	3	6,6	4	8,8	15	33,3	11	24,4	
Arveja	Tauri	2	4,4	3	6,6			15	33,3	20
	Promedio por cultivo	2	4,4	3	6,6			15	33,3	

Fuente: Taller comunal. Mesa de mapeo comunitario.

Elaborado por: Equipo técnico del Gobierno Parroquial de Compud.

La actividad económica de la parroquia Compud se basa fundamentalmente en la agricultura, destacándose los cultivos de papa, arveja y maíz. La producción satisface las necesidades de consumo familiar y un cierto excedente es comercializado en los mercados del Cañar y Cuenca. Los productores agrícolas de Compud utilizan un total de 45 jornales/ha para la producción de papa, 33 para el cultivo de maíz y 20 para el cultivo de arveja.

- **Tecnologías en el sistema de producción agrícola**

Tabla 126. Tecnologías en el sistema de producción agrícola

Cultivo	Nivel tecnológico	
	No tecnificado	Semitecnificado
Maíz	x	
Papa	x	
Arveja	x	

Fuente: Entrevistas a productores 2015

Elaborado por: Equipo técnico del Gobierno Parroquial de Compud.

Los agricultores de la parroquia Compud manejan un sistema semitecnificado en los tres cultivos de importancia porque los terrenos de la parroquia tienen una topografía irregular.

- **Costos de producción por cultivo**

Tabla 127. Costos de producción de los principales rubros de producción

Cultivo	Comunidades de referencia	Número total de jornales								Costo total en USD por Hectárea
		Preparación del suelo		Siembra		Labores culturales		Cosecha		
		USD	%	USD	%	USD	%	USD	%	
Papa	Tauri	21	1,18%	49	2,74%	105	5,88%	140	7,84%	1786
	Promedio por cultivo									
Maíz	Cullun	21	2,13%	28	1,57%	105	5,88%	77	4,31%	987
	Promedio por cultivo									
Arveja	Tauri	14	1,52%	21	1,18%		0,00%	105	5,88%	923
	Promedio por cultivo									

Fuente: Entrevistas a productores 2015

Elaborado por: Equipo técnico del Gobierno Parroquial de Compud.

- **Ciclos de producción**

Tabla 128. Ciclos productivos de los principales rubros de producción

Cultivo	Meses de siembras	Meses de cosechas
Papa	Abril	Agosto
Maíz	Enero	Junio
Arveja	Abril- mayo	Julio- agosto

Fuente: Taller comunal. Mesa de mapeo comunitario. 2015

Elaborado por: Equipo técnico del Gobierno Parroquial de Compud.

La actividad productiva agrícola campesina refleja comúnmente un sistema de uso múltiple de ecosistemas, trascendiendo los límites de las unidades productivas en las cuales crecen los cultivos. Una de estas alternativas; de producción, protección y conservación es la práctica tradicional de los cultivos en relevos que consiste en: sembrar papa – arveja- maíz – pastos, en diferente escala de tiempo. Por otra parte se indica el destino de la producción de los tres cultivos principales de la parroquia Compud en donde se destina al autoconsumo y venta especialmente en el mercado del Cañar, Azuay y Guayaquil.

Cultivos principales de la Parroquia Compud (Papa, arveja y maíz)



Fuente: Archivo fotográfico GAD Compud 2015

- Destino de la producción agrícola

Tabla 129. Destino de la producción de los principales rubros de producción

Comunidades productoras	Cultivo	Destino de la producción		
		Venta	Autoconsumo	Autoconsumo y venta
Saguin	Papa			x
	Maíz			x
	Arveja			x
Cullún	Papa			x
	Maíz			x
	Arveja			x
Tauri	Papa			x
	Maíz			x
	Arveja			x
Verdepamba	Arveja			x
	Maíz			x
Compud Viejo	Papa			x
	Maíz			x
	Arveja			x
Cabecera parroquial	Papa		x	
	Maíz			x

Fuente: Taller comunal. Mesa de mapeo comunitario 2015

Elaborado por: Equipo técnico del Gobierno Parroquial de Compud.

- Oferta productiva agrícola de la parroquia

Tabla 130. Rendimiento, Superficie y Volumen de la oferta productiva

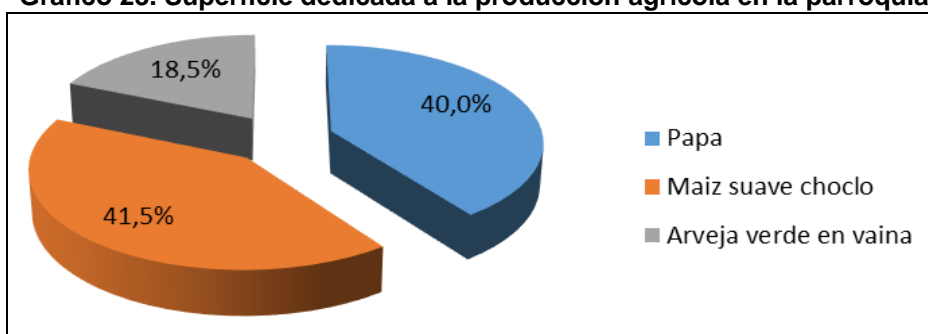
Cultivo	Comunidades productoras	Rendimiento (Tm/ha)	Superficie (ha)	Volumen de oferta (Tm)
Papa	Saguin	20	5,10	102

	Cullún	20	9,00	180
	Tauri	20	22,5	450
	Compud viejo	20	7,00	140
	Cabecera parroquial	20	2,25	45
	Total		45,85	917
Maíz suave choclo	Saguin	5	5,10	25,5
	Cullún	5	9,00	45
	Tauri	5	18,00	90
	Compud viejo	5	8,40	42
	Verdepamba	5	5,25	26,25
	Cabecera parroquial	5	1,80	9
	Total		47,55	237,75
Arveja verde en vaina	Tauri	2,27	13,50	30,645
	Compud viejo	2,27	5,60	12,712
	Verdepamba	2,27	2,10	4,767
	Total		21,20	48,124

Fuente: Taller comunal. Mesa de mapeo comunitario.

Elaborado por: Equipo técnico del Gobierno Parroquial de Compud.

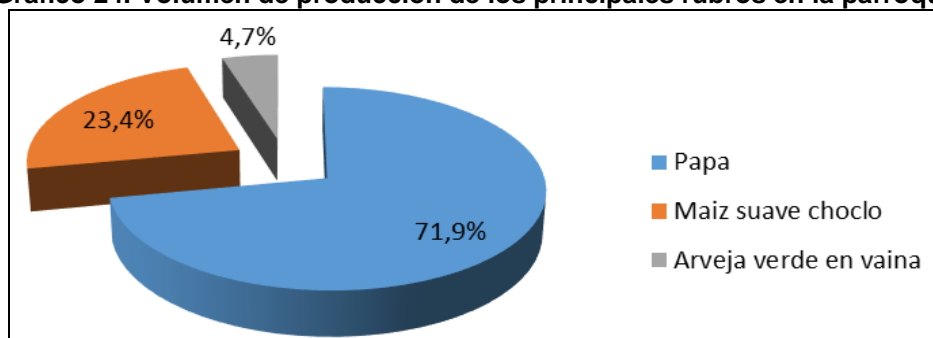
Gráfico 23. Superficie dedicada a la producción agrícola en la parroquia



Fuente: Taller comunal. Mesa de mapeo comunitario.

Elaborado por: Equipo técnico del Gobierno Parroquial de Compud.

Gráfico 24. Volumen de producción de los principales rubros en la parroquia



Fuente: Taller comunal. Mesa de mapeo comunitario.

Elaborado por: Equipo técnico del Gobierno Parroquial de Compud.

En la parroquia Compud se cultiva: papa, maíz, arveja, haba, trigo por las condiciones de clima y suelo que presentan las comunidades, se destacan en importancia económica los cultivos transitorios: papa, arveja, maíz suave choclo. En los últimos 10 años los rendimientos de los productos, han bajado hasta en un 50 %, es así que en las comunidades productoras de los tres principales productos de la zona apenas alcanzan un rendimiento de 20 tn/ha de papa, 5 de maíz suave choclo y 2,27 de arveja, estos resultados se debe probablemente por los cambios climáticos y la presencia de plagas y enfermedades como: la palomilla guatemalteca (teniasolanivora), la roya (pucciniapitierina) y el gusano blanco (premnotripexvorax) en el cultivo de papa, Ascochyta y Antracnosis en el cultivo de arveja y en el cultivo de maíz las plagas del suelo y follaje como trozadores y chizas (agrotixsp y ancogthacaraberoideis, spodopterafrugiperda) son los causantes de los bajos rendimientos. Esta situación se agudizó por el incremento de los costos de producción por hectárea, debido al aumento de precios en los insumos, semillas, fertilizantes y fungicidas.

- **Destino de la producción agrícola**

Tabla 131. Destino de la producción agrícola

Cultivo	Comunidades	Destino de la producción		
		Venta	Autoconsumo y venta	Autoconsumo
Maíz	Saguin		x	
	Cullún		x	
	Tauri		x	
	Compud viejo		x	
	Verdepamba		x	
	Cabecera Parroquial			x
	Promedio por cultivo			
Papa	Saguin		x	
	Cullún		x	
	Tauri		x	
	Compud viejo		x	
	Cabecera Parroquial		x	
	Promedio por cultivo			
Arveja	Tauri		x	
	Compud Viejo		x	
	Verdepamba		x	
	Promedio por cultivo			

Fuente: Taller comunal. Mesa de mapeo comunitario.

Elaborado por: Equipo técnico del Gobierno Parroquial de Compud

b. Sistema de producción pecuario

En el sector pecuario lo más representativo es el ganado vacuno, los porcinos y especies menores como cuyes. El área cubierta en pastos naturales que se destina para la ganadería de leche ocupa 1.319 hectáreas, equivalente al 90% del área destinado a la explotación agropecuaria. Si bien las poblaciones de las zonas bajas tienen mejores condiciones para intensificar su producción pecuaria de ganado de leche con cultivos forrajeros bajo riego, frente a las poblaciones de las zonas medias y altas que se encuentran asentadas en una topografía accidentada y las condiciones climáticas parecen limitar su desarrollo, aun así muestran interés para la producción de pastos mejorados para sus animales e intensificar la producción.

- **Población animal**

Tabla 132. Población animal de especies mayores en la parroquia

Comunidad	Población animal de especies mayores					
	Ganado bovino de leche		Ganado porcino		Ganado equino	
	Mestizo Mejorado	Mejorado	Mejorado	Criollo	Mejorado	Criollo
Saguin	200			15		15
Cullún	175			33		35
Tauri	300			50		20
Verdepamba	150					
Compud viejo	200			33		20
Llalla	150					
Cabecera Parroquial	78					5
Total	1255			131		95

Fuente: Taller comunal. Mesa de mapeo comunitario.

Elaborado por: Equipo técnico del Gobierno Parroquial de Compud

Tabla 133. Población animal de especies menores en la parroquia

Comunidad	Población animal de especies menores	
	Cuyes	Gallinas de postura
Saguin	255	170
Cullún	420	330
Tauri	795	553

Verdepamba	105	221
Compud viejo	495	495
Llalla		60
Cabecera Parroquial	390	390
Total	2635	2219

Fuente: Taller comunal. Mesa de mapeo comunitario.

Elaborado por: Equipo técnico del Gobierno Parroquial de Compud.

La actividad pecuaria es fundamental de la economía de las familias de Compud. Existe un total de 1255 cabezas de ganado de los cuales 759 son vacas en producción con una extensión cubierta de pastos naturales de 1.319 ha, Las estadísticas suministradas por el equipo técnico de la parroquia en materia de ganado destinado a la producción de leche. La producción aproximada es de 4033 litros por día, lo que significa, un promedio de 6 litros por vaca diarias.

Oferta productiva pecuaria

- **Capacidad de generación de ocupación en el sector primario agrícola**

Tabla 134. Producción pecuaria de especies mayores en la parroquia

Producto pecuario	Comunidades productoras	Rendimiento Litros/día	Población animal	Volumen de oferta
Leche	Saguin	6	85	485
	Cullún	5	108	513
	Tauri	5	212	1007
	Verdepamba	8	42	319
	Compud Viejo	8	132	1003
	Llalla	5	102	485
	Cabecera parroquial	3	78	222
	Total			759
Ganado porcino en pie	Saguin		17	17
	Cullún		36	36
	Tauri		106	106
	Verdepamba		21	21
	Compud Viejo		33	33
	Llalla		6	6
	Total			219
Ganado equino en pie	Saguin		17	17
	Cullún		72	144
	Tauri		53	53
	Verdepamba		21	21
	Compud Viejo		33	33
	Llalla		8	6
	Total			

Fuente: Taller comunal. Mesa de mapeo comunitario.

Elaborado por: Equipo técnico del Gobierno Parroquial de Compud

- **Infraestructura de riego de apoyo a la producción**

En cuanto al recurso hídrico, desde la década del 90, el consejo provincial y ONGs, han venido apoyando la construcción de infraestructura para riego con la participación de los usuarios; si bien mejoró niveles de disponibilidad de agua en forma considerable a la población y una mayor cantidad de áreas regadas; los resultados no son tan alentadores, ya que se nota un débil desarrollo económico productivo y organizacional para la gestión integral del agua por parte de la población y sus dirigentes.

3.3.3 Seguridad y soberanía alimentaria

Establecer el manejo y productos que se proveen desde el territorio parroquial para los mercados locales. La soberanía alimentaria tiene una articulación con el derecho a la alimentación, es decir al buen vivir y se

basa con la preferencia hacia la producción de los alimentos a nivel local identificado con sus identidades y tradiciones culturales.

Los moradores de la parroquia ventajosamente aún conservan una alimentación tradicional a base de granos secos, frescos, consumo de leche garantizando el buen desarrollo y crecimiento de sus hijos, entre la alimentación tradicional tenemos: morocho con leche, arroz de cebada, menestras de frejol, arveja, mote, zapallo, calostro entre otros.

- **Destino de la producción agrícola**

Tabla 135. Destino de la producción de los principales rubros de producción

Comunidades productoras	Cultivo	Destino de la producción	
		Autoconsumo	Autoconsumo y venta
Saguin	Papa		X
	Maíz		X
	Arveja		X
Cullún	Papa		X
	Maíz		X
	Arveja		X
Tauri	Papa		X
	Maíz		X
	Arveja		X
Verdepamba	Arveja		X
	Maíz		X
Compud Viejo	Papa		X
	Maíz		X
	Arveja		X
Cabecera parroquial	Papa	X	
	Maíz		X

Fuente: Taller comunal. Mesa de mapeo comunitario.

Elaborado por: Equipo técnico del Gobierno Parroquial de Compud.

El destino de la producción de los tres cultivos principales de la parroquia Compud papa, maíz y arveja se destina al autoconsumo y venta, el 50% de la producción es para autoconsumo por lo que en la parroquia se consume productos sanos y propios de su tierra.

- **Destino de la producción pecuaria**

Tabla 136. Producción pecuaria de especies mayores en la parroquia

Producto pecuario	Comunidades productoras	Destino de la producción	
		Autoconsumo y venta	Uso
Leche	Saguin	✓	
	Cullun	✓	
	Tauri	✓	
	Verdepamba	✓	
	Compud Viejo	✓	
	Llalla	✓	
	Cabecera parroquial	✓	
Ganado porcino en pie	Saguin	✓	
	Cullun	✓	
	Tauri	✓	
	Verdepamba	✓	
	Compud Viejo	✓	
	Llalla	✓	
Ganado equino en pie	Saguin		✓
	Cullun		✓
	Tauri		✓

	Verdepamba		✓
	Compud Viejo		✓
	Llalla		✓
	Cabecera parroquial		✓

Fuente: Taller comunal. Mesa de mapeo comunitario.

Elaborado por: Equipo técnico del Gobierno Parroquial de Compud.

Tabla 137. Producción pecuaria de especies menores en la parroquia

Producto pecuario	Comunidades productoras	Destino de la producción
		Autoconsumo
Cuyes en pie	Saguin	✓
	Cullun	✓
	Tauri	✓
	Verdepamba	✓
	Compud viejo	✓
	Cabecera Parroquial	
Huevos de gallina	Saguin	✓
	Cullun	
	Tauri	✓
	Verdepamba	✓
	Compud viejo	✓
	Llalla	✓
	Cabecera Parroquial	✓

Fuente: Taller comunal. Mesa de mapeo comunitario.

Elaborado por: Equipo técnico del Gobierno Parroquial de Compud.

Del total de la producción de leche el 0,5% se destina para autoconsumo, el 95% restante se vende a intermediarios, que recogen el producto directamente del productor para transportarla a diferentes procesadores y plantas enfriadoras del Cañar.

3.3.4 Presencia de proyectos nacionales de carácter estratégico.

Se analiza la presencia en el territorio parroquial de Proyectos Nacionales de carácter estratégico, aquellos que tienen incidencia nacional y presentan un efecto multiplicador para sectores y territorios en: productividad; empleo; opciones de transferencia de ciencia y tecnología en relación de sus resultados e impactos con el sector privado y su aporte en la mitigación y erradicación de desequilibrios sociales y territoriales.

Tabla 138. Proyectos Estratégicos Nacionales presentes en la parroquia Compud

Año	Nombre	Descripción	Cantidad
2014	Programa nacional de reforestación con fines de conservación ambiental, protección de cuencas hidrográficas y beneficios alternos	Contribuir al mejoramiento de la calidad del ambiente del país, mediante la reforestación.	154 hectáreas intervenidas
2012	Laboratorios TIC y conectividad en instituciones educativas fiscales a nivel nacional	Los Infocentros disponen de equipos de cómputo e internet para uso gratuito de la población	1 Infocentro en la parroquia y una institución educativa con internet

Fuente: Encuestas a instituciones de la parroquia.

Elaborado por: Equipo técnico del Gobierno Parroquial de Compud.

En la parroquia Compud se han implementado 2 proyectos estratégicos a nivel Nacional que son el Programa Nacional de Reforestación con fines de conservación ambiental, protección de cuencas hidrográficas para restaurar 54 hectáreas en la parroquia Compud con el fin de preservar un ambiente de calidad y el Proyecto de Laboratorios TIC y conectividad en instituciones educativas fiscales en la que se implementó un Infocentro que dispone de 7 equipos de cómputo e internet para uso gratuito de la población. Sin embargo la conectividad del Infocentro es baja por lo que el servicio de internet es muy lento y no satisface la demanda existente de la población.

3.3.5 Financiamiento

Se describirán las principales fuentes de financiamiento para el desarrollo parroquial, tanto del sistema público, como del privado.

Tabla 139. Principales instituciones de financiamiento

Institución	Servicios	Ubicación	Población que ha recibido créditos	Porcentaje
Banco de Fomento	Créditos a productores agropecuarios	Cabecera Cantonal Chunchi	440	62%
Cooperativa Riobamba Ltda.	Créditos a productores agropecuarios	Cabecera Cantonal Chunchi	20	31%
Cooperativa Chunchi Ltda.	Créditos a productores agropecuarios	Cabecera Cantonal Chunchi	5	8%
	Total		65	100%

Fuente: Encuestas en las comunidades

Elaborado por: Equipo técnico del Gobierno Parroquial de Compud.

Se identifican como principales instituciones de financiamiento para los agricultores el Banco de Fomento de Chunchi con el 62% de los créditos solicitados, y la Cooperativa Riobamba Ltda. con el 31%.

3.3.6 Infraestructura productiva

a. Infraestructura productiva de lácteos y derivados

- Caracterización de la producción

Tabla 140. Caracterización de la producción de las empresas dedicadas a la producción de lácteos.

Comunidad	Nombre o razón social de la empresa	En funcionamiento		Cantidad procesada por día (litros de leche)		Producto ofertado	Cantidad producida			Ciclo de venta anual	
		Si	No	Volumen recolectado en la comunidad	Volumen recolectado fuera de la comunidad		Día	Semana	Mes	Mes de menor venta	Mes de mayor venta
Compud Viejo	Centro de Acopio de Leche Compud	✓		1800	200	Leche fría	2000	14000	6000000	Agosto	Abril

Fuente: Entrevistas de infraestructura productiva disponible 2015

Elaborado por: Equipo técnico del Gobierno Parroquial de Compud.

- Imagen y comercialización de los productos

Tabla 141. Imagen y comercialización de los productos de las empresas productoras de derivados lácteos.

Comunidad	Nombre o razón social de la empresa	Producto ofertado	Precio de venta en USD	Cuenta con una marca y empaque		Canal de distribución			Lugares de venta
				Si	No	Productor-consumidor	Productor-intermediario-consumidor	Otra	
Compud Viejo	Centro de Acopio de Leche Compud	Leche fría	0,43		✓		✓		Latacunga

Fuente: Entrevistas de infraestructura productiva disponible 2015

Elaborado por: Equipo técnico del Gobierno Parroquial de Compud.

- Capacidad de producción instalada por empresa

Tabla 142. Capacidad de producción instalada para la producción de lácteos por empresa

Comunidad	Nombre o razón social de la empresa	Maquinaria disponible para el procesamiento	Volumen de procesamiento en litros
Compud Viejo	Centro de Acopio de Leche Compud	Tanque de enfriamiento	2000

Fuente: Entrevistas de infraestructura productiva disponible 2015
Elaborado por: Equipo técnico del Gobierno Parroquial de Compud.

- **Capacidad de procesamiento instalada en la parroquia**

Tabla 143. Capacidad de procesamiento instalada para la producción de lácteos en la parroquia

Comunidad	Nº total de empresas de procesamiento de lácteos	Volumen total de procesamiento en litros diario
Compud Viejo	1	2000

Fuente: Entrevistas de infraestructura productiva disponible.
Elaborado por: Equipo técnico del Gobierno Parroquial de Compud.

- **Producción de residuos en los procesos de producción**

Tabla 144. Producción de residuos en las empresas de derivados lácteos.

Comunidad	Nombre o razón social de la empresa	Desechos orgánicos				Desechos inorgánicos			
		Tipo de desecho	Cantidad producida (Kg)	Frecuencia de disposición	Destino de los residuos	Tipo de desecho	Cantidad producida (Kg)	Frecuencia de disposición	Destino de los residuos
Compud Viejo	Centro de Acopio de Leche Compud	Agua con residuos de leche de limpieza	20 lts	Diaria	Pozo de desagüe	Basura	0,05	Semanal	Basurero municipal

Fuente: Entrevistas de infraestructura productiva disponible.
Elaborado por: Equipo técnico del Gobierno Parroquial de Compud.

- **Estructura administrativa**

Tabla 145. Estructura administrativa de las empresas de derivados lácteos.

Comunidad	Nombre de la empresa o razón social	Forma jurídica de la empresa					Administrador			Permisos de funcionamiento					Disponibilidad de estudio previo	
		Unipersonal	Comunal	Cia. Ltda.	Asociación	Economía mixta	Administrador asociación	Externo	Sin administrador	Permiso municipal	Permiso sanitario	Permiso de Agrocalidad	RUC	RUP	Si	No
Compud Viejo	Centro de Acopio de Leche Compud				✓		✓			✓		✓	✓	✓	✓	

Fuente: Entrevistas de infraestructura productiva disponible.
Elaborado por: Equipo técnico del Gobierno Parroquial de Compud.

- **Capacidad de generación de empleo**

Tabla 146. Capacidad de generación de empleo en las empresas de producción de derivados lácteos.

Comunidad	Nombre de la empresa o razón social	Nº de puestos de trabajo en las áreas administrativas		Nº de puestos de trabajo en las áreas operativas		Nº total de puestos de trabajo generados
		Pertencen a la comunidad	No pertencen a la comunidad	Pertencen a la comunidad	No pertencen a la comunidad	

Compud Viejo	Centro de Acopio de Leche Compud	0	0	2	0	2
--------------	----------------------------------	---	---	---	---	---

Fuente: Entrevistas de infraestructura productiva disponible.

Elaborado por: Equipo técnico del Gobierno Parroquial de Compud.

- **Infraestructura de apoyo a la producción de lácteos**

Tabla 147. Disponibilidad de servicios de apoyo a la producción en las empresas de producción de lácteos.

Comunidad	Nombre de la empresa o razón social	Tiempo de desplazamiento (minutos)	Vialidad					Disponibilidad de servicios básicos									
			Capa de rodadura la principal vía de acceso (Tramo cabecera-comunidad)					Electricidad		Agua entubada		Alcantarillado		Telefonía		Internet	
			Tierra	Lastre	Empedrado	Adoquinado	Asfalto	Si	No	Si	No	Si	No	Si	No	Si	No
Compud Viejo	Centro de Acopio de Leche Compud	5		✓			✓		✓			✓		✓		✓	

Fuente: Entrevistas de infraestructura productiva disponible.

Elaborado por: Equipo técnico del Gobierno Parroquial de Compud.

En cuanto a la producción láctea, la parroquia Compud cuenta con una empresa procesadora de leche en forma artesanal con una capacidad de procesamiento de 2000 lts/día, el volumen de producción es de 2000 litros de leche fría/día, este producto es comercializado en la cabecera cantonal directamente productor - consumidor final, pero el objetivo principal de la empresa es ampliar la capacidad de producción para poder vender sus productos a

b. Infraestructura productiva destinada a la prestación de servicios turísticos

- **Caracterización de los servicios turísticos ofertados**

Tabla 148. Caracterización de los productos ofertados en la parroquia.

Comunidad	Nombre de la empresa o razón social	Tipo de atractivo que potencializa		Nombre del atractivo	Nombre del paquete turístico	Capacidad instalada para la prestación de servicios (Nº de plazas)				
		Sitio natural	Manifestación cultural			Restauración	Alojamiento	Guianza	Esparcimiento	Restaurant
Verdepamba	Hostería Paso al Puñay	✓		Hostería	Pesca deportiva, piscina, hostería		✓		✓	

Fuente: Entrevistas de infraestructura productiva disponible.

Elaborado por: Equipo técnico del Gobierno Parroquial de Compud.

- **Estructura administrativa**

Tabla 149. Estructura administrativa de las empresas dedicadas al aprovechamiento turístico.

Comunidad	Nombre de la empresa	Forma jurídica de la empresa	Administrador	Permisos de funcionamiento	Disponibilidad de estudios previos
-----------	----------------------	------------------------------	---------------	----------------------------	------------------------------------

	o razón social	Unipersonal	Comunal	Cia. Ltda.	Asociación	Cooperativa	Economía mixta	Administrador particular	Externo	Sin administrador	Permiso municipal	Permiso sanitario	RUC	RUP	Si	No
		Verdepamba	Hostería Paso al Puñay	✓						✓				✓	✓	

Fuente: Entrevistas de infraestructura productiva disponible 2015
Elaborado por: Equipo técnico del Gobierno Parroquial de Compud

- **Capacidad de generación de empleo**

Tabla 150. Capacidad de generación de empleo en las empresas dedicadas a la prestación de servicios turísticos.

Comunidad	Nombre de la empresa o razón social	Nº de puestos de trabajo en las áreas administrativas		Nº de puestos de trabajo en las áreas operativas		Nº total de puestos de trabajo generados
		Pertenecen a la comunidad	No pertenecen a la comunidad	Pertenecen a la comunidad	No pertenecen a la comunidad	
Verdepamba	Hostería Paso al Puñay	✓		✓		3

Fuente: Entrevistas de infraestructura productiva disponible 2015
Elaborado por: Equipo técnico del Gobierno Parroquial de Compud.

- **Infraestructura de apoyo a la producción de empresas dedicadas a la prestación de servicios turísticos**

Tabla 151. Disponibilidad de servicios de apoyo a la producción en las empresas dedicadas a la prestación de servicios turísticos.

Comunidad	Nombre de la empresa o razón social	Tiempo de desplazamiento (minutos)	Vialidad					Disponibilidad de servicios básicos									
			Capa de rodadura la principal vía de acceso (Tramo cabecera-comunidad)					Electricidad		Agua entubada		Alcantarillado		Telefonía		Internet	
			Tierra	Lastre	Empedrado	Adoquinado	Asfalto	Si	No	Si	No	Si	No	Si	No	Si	No
			Verdepamba	Hostería Paso al Puñay	20		✓		✓		✓		✓				✓

Fuente: Entrevistas de infraestructura productiva disponible.
Elaborado por: Equipo técnico del Gobierno Parroquial de Compud.




Foto 7. Centro turístico Paso al Puñay comunidad Verdepamba

Compud posee innumerables zonas de gran atractivo turístico que se destacan por su variada cultura y gran biodiversidad, entre estas, las cascadas de pailahuayco, el sombrerito símbolo del páramo y bosque, la gruta que presentan una gran riqueza cultural.

Además existe un lugar turístico que está ubicado en Verdepamba que es una localidad de Compud que goza de un clima templado lo que ha permitido iniciar con una empresa turística de distracción que ofrece alimentación, hospedaje, pesca deportiva y zonas de distracción.

- **Caracterización de la producción en la parroquia**

Tabla 152. Determinación de la capacidad de procesamiento instalada en la parroquia

Tipo de empresa	Nº total de empresas dedicadas a esta actividad	Capacidad instalada
De procesamiento de derivados lácteos	1	2000 lts
De prestación de servicios turísticos	1	50 personas

Fuente: Entrevistas de infraestructura productiva disponible.

Elaborado por: Equipo técnico del Gobierno Parroquial de Compud.

- **Zonas homogéneas en función a la infraestructura disponible ya dispuesta**

Tabla 153. Definición de zonas homogéneas en función a la infraestructura disponible ya dispuesta.

Tipo de empresa	Comunidades
Lácteos	Compud Viejo
Turístico	Verdepamba

Fuente: Entrevistas de infraestructura productiva disponible.

Elaborado por: Equipo técnico del Gobierno Parroquial de Compud.

3.3.7 Amenazas a la infraestructura y áreas de producción

En los últimos años los rendimientos de los productos agropecuarios han disminuido hasta en un 50 %, es así que en las comunidades productoras de los tres principales productos de la zona apenas alcanzan un rendimiento de 20 tn/ha de papa, 5 de maíz suave choclo y 2,27 de arveja, estos resultados se debe probablemente por los cambios climáticos y la presencia de plagas y enfermedades causantes de los bajos

rendimientos. Esta situación se agudizó por el incremento de los costos de producción por hectárea, debido al aumento de precios en los insumos, semillas, fertilizantes y fungicidas.

3.3.8 Síntesis del componente biofísico y ambiental

Tabla 154. Priorización de Potencialidades y Problemas

	Potencialidades	Problemas
Empleo y Talento Humano	42% de la población forma parte de la PEA dedicadas actividades principalmente agropecuarias.	Población no asalariada , escasas de fuentes de trabajo en territorio El 60% de las actividades económicas productivas carecen de infraestructura adecuado porte del buen vivir de sus habitantes
Principales Productos del Territorio	Producción de leche/día 6539 litros a nivel de la parroquia Oferta productiva de papa 29,5 Ha de papa principal rubro agrícola. Productores poseen conocimientos ancestrales que requieren ser potencializados para controles Fito sanitarios y de sanidad animal. Productores agropecuarios consientes de afectación ambiental por el uso de insecticidas y fertilizantes químicos; predisuestos a capacitación y asistencia técnica. Implementación de proyectos de mejoramiento de sistemas de pastura en coordinación con el GAD Parroquial, Municipal y Parroquial. Las condiciones climáticas y fertilidad de los suelos del c la parroquia aptas para introducir nuevas variedades de pastos resistentes al pastoreo.	Insuficiente capacitación y asistencia técnica a productores agrícolas y ganaderos de la parroquia. 95% de productos agrícolas y pecuarios que se producen en el territorio parroquial se comercializan sus productos en mercados provinciales de Chimborazo y Cañar, situación que es aprovechada por los intermediarios para pagar precios bajos. En las UPAS predominan pastizales de baja producción lo cual afecta la producción lechera por unidad bovina. Malas prácticas de sobre pastoreo y deterioro de los suelos. Alta presencia de comercio informal
Seguridad y Soberanía Alimentaria	Producción agrícola y pecuaria en 7 comunidades de la parroquia. Un centro de acopio y enfriamiento de la leche procesa sub productos de la leche garantizando la soberanía alimentarias de sus socios.	Malas prácticas alimenticias en la población. Producción en un alto porcentaje para la venta, los pobladores tienen hábitos de consumo de gaseosas y enlatados. Uso indiscriminado de plaguicidas y fertilizantes químicos en cultivos agrícolas ocasionando la contaminación de suelo, fuentes de agua y afectaciones a la salud humana y a la flora y fauna.
Proyectos Estratégicos Nacionales	Proyecto estratégico de redes lecheras del MAGAP. Proyecto del Buen Vivir apoya emprendimientos productivos a los productores de la zona.	No existe empoderamiento de los productores de la zona.

Financiamiento	Apoyo de BNF como institución del estado a bajo interés para el sector agropecuario de la parroquia.	Trámite burocrático extenso
Infraestructura para el fomento productivo	Un centro de acopio de enfriamiento de la leche instalado y funcionando. 4 Sistemas de riego presentes en la parroquia.	Capacidad instalada (2000 litros) no abastece a la producción lechera de la zona. 70% de familias dedicadas actividades agropecuarias no disponen de sistemas de riego. Productores de la zona no hacen uso del mercado local Adecuación de acuerdo a parámetros técnicos de la plaza de rastro para garantizar la profilaxis y sanidad animal.
Amenazas a la infraestructura		Infraestructura destinadas a la producción escasas y las existentes en mal estado

3.4 COMPONENTE DE ASENTAMIENTOS HUMANOS

El análisis de los asentamientos humanos pretende identificar y comprender la organización espacial de los mismos, su relación e integración entre los de igual, mayor y menor jerarquía. Se describirá los vínculos que guardan entre sí los asentamientos poblados, sus roles, funciones que desempeñan y relaciones de dependencia.

La definición de la red de asentamientos humanos o centros poblados parte de determinar una jerarquía entre los mismos, que puede darse en función de sus principales atributos como centros poblados y sus relaciones: peso demográfico; especialidad económica como aporte de población a diversas actividades productivas y la presencia de equipamientos, infraestructuras y servicios (educativos, sanitarios, culturales, deportivos, comerciales, de transporte, entre otros). Para la fase de diagnóstico, se trata de evidenciar los desequilibrios en la distribución de equipamientos, infraestructuras; la concordancia entre las vocaciones y funciones con respecto al medio físico que las soporta, su relación e integración entre los de igual, mayor y menor jerarquía, y establecer la especialidad que posee cada asentamiento humano considerado que le diferencia y potencia frente al resto.

3.4.1 Red de asentamientos humanos parroquiales y sus relaciones con el exterior.

Tabla 155. Distribución de la población en el territorio

Comunidad	Población		Total	Porcentaje
	M	H		
Saguin	54	56	110	12%
Cullún	71	73	144	16%
Tauri	129	128	257	29%
Verdepamba	35	28	63	7%
Compud Viejo	68	55	123	14%
Llalla	11	13	24	3%
Cabecera Parroquial	92	88	180	20%
TOTAL	460	441	901	100%

Fuente: Encuestas en las comunidades

Elaborado por: Equipo técnico del Gobierno Parroquial de Compud.

3.4.2 Infraestructura y acceso a servicios básicos, déficit, cobertura, calidad: agua potable, electricidad, saneamiento, desechos sólidos.

- Disponibilidad de servicios básicos de agua, electricidad y saneamiento básico

Tabla 156. Disponibilidad de servicios básicos de agua, electricidad y saneamiento básico en las comunidades

Comunidad	Servicio de agua de consumo y uso doméstico (Viviendas)						Servicio de energía eléctrica		Servicio de alcantarillado		Servicio de recolección de basura	
	Disponibilidad		Forma de aprovisionamiento				Si	No	Si	No	Si	No
	Si	No	Red pública	Agua entubada	Carro repartidor	Pozos propios						
Saguin	16	4	0	15	0	2	16	4	0	20	0	20
Cullún	39	0	0	39	0	1	38	2	0	40	0	40
Tauri	38	0	0	38	0	0	36	2	0	38	2	36
Verdepamba	22	1	0	21	0	2	22	1	0	23	1	22
Compud viejo	27	2	0	12	0	17	28	1	2	27	15	14
Llalla	3	0	0	2	0	1	2	1	0	3	0	3
Cabecera Parroquial	46	3	0	41	0	8	47	2	32	17	35	14
Total	191	10	0	168	0	31	189	13	34	168	53	149

Fuente: Entrevistas de acceso a servicios básicos.

Elaborado por: Equipo técnico del Gobierno Parroquial de Compud.

Los sistemas de agua de uso doméstico se caracteriza por ser deficientes en el abastecimiento ninguna de las comunidades ni la cabecera parroquial tiene agua potable, solo disponen de agua entubada y las comunidades Saguin, Llalla, Verdepamba y el 50% de las familias de la comunidad de Compud Viejo disponen de agua de pozo propio por familia.

El servicio del alcantarillado solo disponen 34 familias en la cabecera parroquial al igual que el servicio de recolección de basura, mientras que los servicios de electricidad domiciliaria está cubierto casi en un 100% no así el alumbrado público que solo está en la cabecera parroquial.

- **Disponibilidad de servicios básicos de comunicación**

Tabla 157. Disponibilidad de servicios básicos de comunicación en las comunidades de la parroquia

Comunidad	Acceso a servicio de Telefonía Fija		Acceso a servicio de Telefonía móvil		Acceso a servicio de locales multiservicios	
	Número de familias que cuentan con el servicio	Número de familias que no cuentan con el servicio	Número de familias que cuentan con el servicio	Número de familias que no cuentan con el servicio	Número de familias que cuentan con el servicio	Número de familias que no cuentan con el servicio
Saguin	10	12	9	13	0	22
Cullún	21	19	18	22	2	38
Tauri	40	15	32	23	3	52
Verdepamba	6	16	14	8	1	21
Compud viejo	12	23	22	13	3	32
Llalla	2	3	3	2	0	5
Cabecera Parroquial	26	14	23	17	5	35
Total	117	102	121	98	14	205
Porcentaje	53%	47%	55%	45%	6%	94%

Fuente: Entrevistas de acceso a servicios básicos.

Elaborado por: Equipo técnico del Gobierno Parroquial de Compud

En la parroquia 117 familias disponen del servicio de telefonía fija equivalente al 53% de las familias de la parroquia Compud, el 55% de familias acceden a telefonía móvil y solamente el 6% de hogares disponen de multiservicios como internet y servicio de televisión de cable.

- **Disponibilidad y características del servicio de agua de consumo humano y uso doméstico**

Tabla 158. Disponibilidad del servicio de agua de consumo humano y uso doméstico en las comunidades

Comunidad	Disponibilidad del servicio de agua de consumo humano		Nombre del sistema
	Si	No	
Saguin	x		Pozo propio
Cullún	x		Sistema de agua de consumo humano y uso doméstico
Tauri	x		Sistema de agua de consumo humano y uso doméstico
Verdepamba	x		Pozo Propio
Compud Viejo	x		Sistema de agua de consumo humano, uso doméstico y pozo propio
Llalla	x		Pozo propio
Cabecera Parroquial	x		Sistema de agua de consumo humano y uso doméstico

Fuente: Entrevistas de infraestructura de agua de consumo humano y uso doméstico.

Elaborado por: Equipo técnico del Gobierno Parroquial de Compud.

Los sistemas de agua de uso doméstico se caracteriza por ser deficientes en el abastecimiento ninguna de ellos cuenta con medidores, la mayoría de estos sistemas han sido construidos por las mismas comunidades.

- Caracterización del servicio de agua de consumo humano y uso doméstico

Tabla 159. Características del servicio de agua de consumo humano y uso doméstico en las comunidades

Comunidad	Nombre del sistema	Daños registrados en el sistema de conducción																		
		Daños en la captación			Daños en el tanque reservorio			Daños en la tubería principal		Daños en la tubería de distribución		Daños en las obras de regulación			Daños en los medidores		Daños en el sistema de impulsión			
		Fisuras	Destruído	No dispone	Fisuras	Filtraciones	Sin tapa	Roturas	Taponamientos	Roturas	Taponamientos	Válvulas de desague	Válvulas de aire	Tanques rompe presión	Roturas	No marcan	Mala calibración	Daños en el motor	Falta de energía	Daños en la bomba
Saguin	Pozo propio																			
Cullún	Sistema de agua de consumo humano y uso doméstico de Cullún	✓				✓		✓		✓						✓	✓			
Tauri	Sistema de agua de consumo humano y uso doméstico	✓				✓		✓		✓						✓	✓			
Verdepamba	Pozo propio	✓																		

Compud Viejo	Sistema de agua de consumo humano y uso doméstico y pozo propio	✓				✓									✓	✓			
Llalla	Pozo propio	✓																	
Cabecera Parroquial	Sistema de agua de consumo humano y uso doméstico	✓				✓								✓		✓			

Fuente: Entrevistas de infraestructura de agua de consumo humano y uso doméstico.

Elaborado por: Equipo técnico del Gobierno Parroquial de Compud.

En el caso del sistema que abastece para el Centro de la Parroquia se benefician a 39 familias, pero solo es sistema de agua entubada, ninguna comunidad cuenta con agua potable. Entre las comunidades que no cuentan con sistemas de agua entubada están Saguin, Verdepamba, Llalla y 15 familias de Compud Viejo.

Disponibilidad y caracterización del servicio de saneamiento básico y manejo de desechos sólidos

- Saneamiento básico

Tabla 160. Infraestructura disponible para la disposición de aguas servidas.

Comunidad	Forma de disposición de aguas servidas		
	Número de familias con alcantarillado	Número de familias con pozo séptico	Número de familias que disponen las aguas servidas directamente sobre ríos y quebradas
Saguin	Ninguna	17	Ninguna
Cullún	Ninguna	36	Ninguna
Tauri	Ninguna	53	Ninguna
Verdepamba	Ninguna	15	Ninguna
Compud Viejo	Ninguna	33	Ninguna
Llalla	Ninguna	6	Ninguna
Cabecera Parroquial	39		39

Fuente: Entrevistas de infraestructura de saneamiento básico, manejo de desechos sólidos y electricidad.

Elaborado por: Equipo técnico del Gobierno Parroquial de Compud.

Las aguas servidas están formadas por un 99% de agua y un 1% de sólidos en suspensión y solución. Estos sólidos pueden clasificarse en orgánicos e inorgánicos. Disponen de un sistema regular de alcantarillado 39 familias que habitan en el centro parroquial, actualmente las aguas servidas se depositan directamente en el río Compud causado un impacto ambiental gravísimo.

Se puede manifestar que la infraestructura disponible para la disposición de aguas servidas En la parroquia Compud es deficiente ya que solo abastece a la cabecera parroquial con un sistema de alcantarillado en malas condiciones que beneficia a 39 familias, pero lamentablemente las aguas servidas tienen tratamiento nulo o indebido que está generando graves problemas de contaminación en las fuentes de agua (Río Compud).

El problema de los residuos domiciliarios, que en otros países ha sido afrontado desde varios años atrás, apenas empieza a ser una "novedosa" preocupación en las últimas dos décadas en nuestro país. La falta de planificación adecuada y oportuna, ha determinado que el estado actual de la situación alcance unos niveles críticos. Un ejemplo de ello lo constituyen las comunidades de la parroquia Compud por la acumulación de basura en las quebradas y ríos

- Manejo de desechos sólidos

Tabla 161. Formas de disposición de los residuos sólidos.

Comunidad	Disponibilidad del servicio de recolección de basura						Otras formas de disposición de residuos					
	Desechos Hospitalarios		Desechos domiciliarios		Desechos Industriales		Tanques recolectores		Aprovechan los residuos orgánicos		Aprovechan los residuos inorgánicos	
	Si	No	Si	No	Si	No	Si	No	Si	No	Si	No
Saguin		x		x		X	x			x		x
Cullún		x		x		X	x			x		x

Tauri		x		x		X	x			x		x
Verdepamba		x		x		X	x			x		x
Compud Viejo		x		x		X	x			x		x
Llalla		x		x		X				x		x
Cabecera Parroquial	x		x			X	x			x		x

Fuente: Entrevistas de infraestructura de saneamiento básico, manejo de desechos sólidos y electricidad.
Elaborado por: Equipo técnico del Gobierno Parroquial de Compud.

El servicio de recolección de basura solo se lo hace una vez por semana en el centro parroquial, mientras que en las comunidades la población quema o los arroja a las quebradas o al río Cullún que desemboca en río Compud.

- **Disponibilidad de servicios de electricidad**

Tabla 162. Disponibilidad del servicio de electricidad en las comunidades de la parroquia.

Comunidad	Disponibilidad del servicio de electricidad	
	Si	No
Saguin	x	
Cullún	x	
Tauri	X	
Verdepamba	X	
Compud Viejo	X	
Llalla	X	
Cabecera Parroquial	X	

Fuente: Entrevistas de infraestructura de saneamiento básico, manejo de desechos sólidos y electricidad.
Elaborado por: Equipo técnico del Gobierno Parroquial de Compud.

La cobertura del servicio de luz eléctrica alcanza el 100% del total de la población. El servicio de alumbrado público es deficiente en algunos lugares del centro parroquial y espacios centrales de la mayoría de las comunidades.

3.4.3 Acceso de la población a vivienda y catastro

- **Acceso a programas de vivienda**

Tabla 163. Acceso a programas de vivienda en las comunidades de la parroquia de Compud.

Comunidad	Acceso a Programas de vivienda	
	Si	No
Saguin		✓
Cullun		✓
Tauri		✓
Verdepamba		✓
Compud Viejo		✓
Llalla		✓
Cabecera Parroquial		✓

Fuente: Entrevistas de acceso a servicios básicos.
Elaborado por: Equipo técnico del Gobierno Parroquial de Compud.

Ninguna de las familias que viven en las comunidades de la parroquia Compud han sido beneficiadas con programas de vivienda como el MIDUVI, esto se debe a que las personas que necesitan de este servicio no cuentan con escrituras de terrenos a sus nombres para construir sus viviendas.

Tabla 164. Acceso de la población a vivienda en la parroquia Compud

Comunidad	Número de familias que	Número de viviendas	Acceso a Programas	Características constructivas de la vivienda
-----------	------------------------	---------------------	--------------------	--

	cuentan con vivienda propia	arrendadas	de vivienda	Número de viviendas con construcción tradicional	Número de viviendas con construcción mixta	Número de viviendas con construcción de hormigón
Saguin	17	3	0	2	2	16
Cullún	35	5	9	6	5	29
Tauri	32	6	0	8	5	25
Verdepamba	18	5	1	14	3	6
Compud viejo	21	8	3	14	2	13
Llalla	3	0	0	0	0	3
Cabecera Parroquial	30	19	4	13	9	27
Total	156	46	17	57	26	119

Fuente: Entrevistas de acceso a servicios básicos.

Elaborado por: Equipo técnico del Gobierno Parroquial de Compud.

La mayoría de la población cuenta con viviendas propias en un total de 156 familias, mientras que 46 familias arriendan las viviendas en las que viven y 17 familias han accedido a programas de vivienda, en general 119 viviendas son de construcción de hormigón.

3.4.4 Síntesis del componente, problemas y potencialidades

Tabla 165. Síntesis del componente, problemas y potencialidades

Variables	Potencialidades	Problemas
Red de asentamientos humanos parroquiales	Organización social 7 comunidades cuentan con sus directivas	En 7 comunidades de la parroquia existen abandonó de viviendas y se concentran en la cabecera parroquial
Servicios Básicos	2 comunidades concéntricas cuentan con servicios básicos (luz, agua, alcantarillado, telefonía, internet)	7 comunidades concéntricas no cuentan con servicios básicos (alcantarillado, internet)
Acceso de la población a vivienda y catastro	99% de las viviendas existentes en la parroquia están ocupadas	Viviendas ocupadas por adulto mayor y niños por efectos de la migración
Amenazas y capacidad de respuesta	Se cuenta con centros de atención UPC, Subcentros de salud, tenencia Política	Personal limitado

Elaborado por: Equipo técnico, Actualización del PD y OT. 2015

3.5 COMPONENTE MOVILIDAD, ENERGÍA Y CONECTIVIDAD

Este componente se refiere al análisis de redes que permiten articular a la población entre ellos, con el medio físico y con sus actividades. Estas redes están dadas principalmente por el trazado vial, en sus diferentes niveles y jerarquías, así como por la infraestructura de puertos y aeropuertos, redes eléctricas y de telecomunicaciones, movilizand así población, bienes e información. Este componente tiene muy alto grado de vinculación con el componente Asentamientos Humanos, puesto que entre ellos conforman una red, de nodos (asentamientos humanos) y enlaces (movilidad y conectividad) que se localiza sobre el medio físico.

3.5.1 Acceso a servicios de telecomunicaciones

Se describirán y analizarán los servicios de telecomunicaciones de los cuales dispone la parroquia, en función de la cobertura espacial y niveles de acceso de las redes de telefonía y transmisión de datos en el territorio parroquial. En el análisis tanto de los servicios de telecomunicaciones como de internet, se identificará los grupos o zonas de territorio con menor índice de acceso.

Tabla 166. Disponibilidad de servicios básicos de comunicación en las comunidades de la parroquia

Comunidad	Servicio de telefonía fija	Servicio de Telefonía móvil	Servicios de locales multiservicios
	N. de familias que cuentan con el servicio	N. de familias que cuentan con el servicio	N. de familias que cuentan con el servicio

	SI	NO	SI	NO	SI	NO
Saguin	10	10	7	13	0	20
Cullún	20	19	17	22	2	35
Tauri	29	9	20	18	3	35
Verdepamba	6	17	15	8	1	22
Compud viejo	11	18	17	12	3	26
Llalla	2	1	2	1	0	3
Cabecera Parroquial	33	16	25	24	6	43

Fuente: Entrevistas de acceso a servicios básicos.

Elaborado por: Equipo técnico del Gobierno Parroquial de Compud

En la parroquia 33 familias disponen del servicio de telefonía fija, 25 familias acceden a telefonía móvil, y solamente 6 hogares disponen de multiservicios como internet y servicio de cable.

Tabla 167. Acceso a medios de comunicación en las comunidades de la parroquia.

Comunidad	Acceso a medios televisivos		Nombre del medio	Acceso a medios radiales		Nombre del medio	Acceso a medios escritos		Nombre del medio
	Disponibilidad			Disponibilidad			Disponibilidad		
	Si	No	Si	No	Si	No			
Saguin	✓		TC televisión, canal UNO	✓		Morena, Sucre	✓		Chanchan, comercio
Cullún	✓		TC televisión, Teleamazonas	✓		Andina, Tricolor	✓		Chanchan, Comercio
Tauri	✓		TC televisión, Teleamazonas canal UNO	✓		Cristal, Sucre	✓		Chanchan, Comercio ,Extra
Verdepamba	✓		Teleamazonas RTS	✓		Andina, cristal	✓		El comercio, Chanchan
Compud Viejo	✓		Teleamazonas RTS	✓		Andina, Bonita	✓		Chanchan, el comercio
Llalla	✓		Teleamazonas RTS	✓		Andina, cristal	✓		Chanchan, el comercio
Cabecera parroquial	✓		Teleamazonas RTS	✓		Andina, cristal	✓		Chanchan, el comercio

Fuente: Entrevistas subsistema de movilidad, energía y conectividad.

Elaborado por: Equipo técnico del Gobierno Parroquial de Compud.

3.5.2 Potencia instalada y tipo de generación de energía.

Se analiza el tipo de generación de energía y la potencia instalada para la parroquia, así como la conexión por la cual recibe o envía su energía.

En la parroquia Compud y sus comunidades no se genera ningún tipo de energía, la población se abastece de la energía eléctrica administrada por la EMAPACH Empresa Municipal de Agua Potable y Alcantarillado de Chunchi.

3.5.3 Redes viales y de transporte

- **Redes Viales**

Tabla 168. Caracterización de la red vial rural de la parroquia.

Tramo Vial									
Desde	Hasta	Tierra	Estado	Adoquinado	Estado	Lastre	Estado	Asfalto	Estado
Lagarpamba	Cabecera Parroquial			1,20	Bueno	1,30	Regular		
Llalla	Cabecera Parroquial					1,50	Regular		
Verdepamba	Cabecera Parroquial					4,50	Regular		
Compud Viejo	Paccha Alto					1,70	Regular		
Compud Viejo	Cabecera Parroquial					1,50	Regular		
Tauri	Cabecera Parroquial			2,00	Bueno	2,00	Regular	1,00	Bueno
Tauri	Arrayanguayco	2,00	Malo	0,30	Bueno	0,50	Regular		

Tauri	Pitiugsha			0,30	Bueno	2,50	Regular		
Pitiugsha	Porotoloma	1,00	Malo						
Saguin	Cabecera Parroquial					6,50	Regular		
Saguin	Saguin alto					3,50	Regular		
Cullún	Cabecera Parroquial			3,00	Bueno	4,50	Regular	1,00	Bueno
Cullún	Compud viejo			0,20	Bueno	1,50	Regular		
Cullún	Tauri			1,00	Bueno	2,50	Regular		
Cullún	Chorreras					3,00	Regular		
Total		50,00	3,00	8,00		37,00		2,00	
Porcentaje		100%	6%	16%		74%		4%	

Fuente: Levantamiento de campo.

Elaborado por: Equipo técnico del Gobierno Parroquial de Compud.

Las comunidades cuentan con el 74% vías lastradas en estado regular y caminos de verano que requieren de constante mantenimiento, mientras que el 20% del sistema vial de la parroquia se encuentra en buen estado el 16% de vías adoquinadas y el 4% de vías asfaltadas mientras que el 6% de vías son en tierra.

- **Servicios de transporte**

Tabla 169. Servicios de transporte desde y hacia las comunidades de la parroquia.

Comunidad	Tipo de medio de transporte		Nombre de la cooperativa	Horarios disponibles
	Buses	Camionetas		
Saguin	✓	✓	Transporte Estudiantil Churchi	6am. y 2pm.
Cullún	✓	✓	Transporte Estudiantil Churchi	6 am. y 2pm.
Tauri	✓	✓	Transporte Estudiantil Churchi	6 am. y 2pm
Verdepamba		✓	24 de mayo	6 am. y 2pm
Compud Viejo	✓	✓	Interprovincial	Toda hora
Llalla		✓	24 de mayo Churchi	6 am. y 2pm
Cabecera Parroquial		✓	24 de mayo Churchi	Cualquier hora

Fuente: Entrevistas subsistema de movilidad, energía y conectividad.

Elaborado por: Equipo técnico del Gobierno Parroquial de Compud.

El ingreso al centro parroquial se lo realiza por la vía Panamericana que conecta a los polos de atracción urbana de la región austral del Ecuador, estos son Cuenca y, Loja.

Los medios de transporte utilizados por las comunidades de la parroquia son buses que brinda el servicio hasta la carretera principal, un bus estudiantil que ofrece servicio a las comunidades de la parte alta al igual que las camionetas que tienen acceso a las comunidades en horarios de 6 de la mañana y 2 de la tarde.

3.5.4 Red de riego

En la parroquia Compud existen 8 directorios de agua de riego que están distribuidos en los 7 asentamientos humanos, con un número total de 170 usuarios, el agua adjudicado a cada directorio riega en su totalidad a 189 ha, de las 1478 ha destinadas a la actividad agropecuaria. Cada sistema de riego está conformado por una junta administradora que se manejan con sus propios estatutos.

Tabla 170. Caracterización de la infraestructura de apoyo a la producción

Comunidad	Nombre del sistema de riego	Nº total de usuarios	Superficie total bajo riego (ha)	Caudal adjudicado en (l/s)	Caudal efectivo conducido (l/s)	Forma de impulsión del sistema
						Gravedad
Saguin	Directorio de Aguas Chorreras - Saguin quinua	15,00	76,00	5,00		x
Cullun	Directorio de Chorreras	26,00	88,00	27,00		x
Tauri	Directorio de aguas de las Vertiente - Arrayanguayco grande Chico y Chontachaca	53,00	80,00	11,67		x

Verdepamba	Directorio de aguas del Tambo	31,00	9,00	8,00		x
Compud Viejo	Directorio de aguas de riego El Progreso	17,00	41,57	20,80		x
Llalla	Directorio de aguas de riego Llalla.	14,00	20,00	14,60		x
	Directorio de aguas de Compud	13,00	25,00	14,00		
Cabecera Parroquial	Directorio de riego Lagarpamba	15,00	17,00	10,50		x
Total		170,00	356,57			

Fuente: Entrevistas del subsistema de asentamientos humanos 2015
Elaborado por: Equipo técnico del Gobierno Parroquial de Compud

Tabla 171. Formas de administración de los sistemas de riego disponibles.

Comunidad	Nombre del sistema de riego	Forma de administración				Nº de operadores del sistema
		Junta Administradora		Disposición de tarifa para mantenimiento		
		Si	No	Si	No	
Saguin	Saguin quinua	x		X		1
Cullun	Chorreras	x		X		1
Tauri	Arrayanguayco grande y chontachaca	x		X		1
Verdepamba	El Tambo	x		X		1
Compud Viejo	El Progreso	x		X		1
Llalla	Compud	x		X		1
Cabecera Parroquial	Lagarpamba	x		X		1

Fuente: Entrevistas del subsistema de asentamientos humanos 2015
Elaborado por: Equipo técnico del Gobierno Parroquial de Compud.

3.5.5 Síntesis del componente, problemas y potencialidades

Tabla 172. Potencialidades y problemas

Variables	Potencialidades	Problemas
Telecomunicaciones	Aseso a redes de comunicación radial, televisiva e internet. Existencia de antenas de repetición para telefonía móvil.	Frecuencias radiales de la Costa inexistencia medios de comunicación escritos en la parroquia. Déficit de cobertura de telefonía fija en comunidades de la parroquia. Redes de comunicación presentes de provincias vecinas
Potencia instalada y generación eléctrica	El 100% de las comunidades cuentan con red eléctrica a nivel domiciliario	En comunidades dispersas no se cuentan con red eléctrica publica

Red vial y de transporte	Asentamientos humanos cuentan con 69,229 Km de vías de primer, segundo y tercer orden.	20 km de vía de tierra están en mal estado, 37,64 km de lastre requieren mantenimiento vial.
	Población concentrada a lo largo de las arterias viales	Inexistencia de rutas de transporte público hacia centros urbanos

Elaborado por: Equipo técnico, Actualización del PD y OT. 2015

3.6 COMPONENTE POLÍTICO INSTITUCIONAL Y PARTICIPACIÓN CIUDADANA

El objetivo de este componente es la identificación de la estructura y capacidad institucional del Gobierno Autónomo Descentralizado, de los actores públicos y privados, de la sociedad civil y la cooperación internacional, para guiar o promover procesos orientados a la gestión del territorio, resolver conflictos y potenciar complementariedades dentro de su territorio.

3.6.1 Instrumentos de planificación y ordenamiento territorial vigentes o existentes en el Gobierno Autónomo Descentralizado, así como el marco legal vigente.

Se analiza el marco legal con el cual se aprobó el presente Plan de Desarrollo y Ordenamiento Territorial y los anteriores PDOT, además se establecerá la calidad y vigencia de los Planes de Desarrollo y Ordenamiento Territorial del cantón al que se pertenece la parroquia, identificando los mecanismos de articulación planteados.

Como parte del marco normativo, se analizará tanto la Constitución de la República del Ecuador, el COOTAD (Código Orgánico de Organización Territorial Autonomía y Descentralización), el COPYFP (Código Orgánico de Planificación y Finanzas Públicas), como PNBV (Plan Nacional del Buen Vivir, 2013-2017), enfocándose en las competencias exclusivas del nivel parroquial.

Tabla 173. Mecanismos de articulación establecidos por el nivel cantonal en los que tiene injerencia el Gobierno Parroquial.

Mecanismo de articulación	Descripción	Actores
Mesas de trabajo	Se plantean mesas de trabajo entre los diferentes niveles de gobiernos locales para analizar proyectos de impacto cantonal, provincial y parroquial.	<ul style="list-style-type: none"> • Gobierno Provincial • Gobierno cantonal • Gobierno Parroquial
Comité técnico de planificación	Comité conformado por técnicos de los tres niveles de gobiernos locales, cuyo trabajo es analizar el avance de lo planificado en los PDOT	<ul style="list-style-type: none"> • Gobierno Provincial • Gobierno cantonal • Gobierno Parroquial

Comités ciudadanos de seguimiento y veeduría	Grupos conformados por representantes de la sociedad civil y delegados de participación ciudadana de los gobiernos locales	<ul style="list-style-type: none"> • Gobierno Provincial • Gobierno cantonal • Gobierno Parroquial • Ciudadanía
---	--	---

Fuente: Encuestas en las comunidades de Compud 2015

Elaborado por: Equipo Técnico del Gobierno Parroquial de Compud

3.6.2 Mapeo de actores públicos, privados, sociedad civil.

Se describen y analizan los actores del territorio parroquial, de acuerdo a las metodologías de participación realizadas por cada GAD; y, experiencias previas de participación ciudadana en anteriores procesos de planificación; para la ejecución de la elaboración y ejecución del plan. Se deben identificar además, las formas de organización de los actores, las relaciones existentes entre ellos, su nivel de participación, coordinación y articulación con el Gobierno Parroquial.

3.6.3 Estructura y capacidades del Gobierno Autónomo Descentralizado para la gestión del territorio, incluye análisis del talento humano.

Se describe y analiza la capacidad institucional del GAD referente a talento humano, logística, infraestructura y equipos, manejo de información y bases de datos comunitarias y su relación con los diferentes actores públicos, privados, así como de la sociedad civil y de la cooperación internacional; articulación y coordinación con otros niveles de gobierno para resolver conflictos y potenciar complementariedades en las acciones en un territorio, capacidad operativa del GAD parroquial para ejecutar proyectos y manejar el presupuesto asignado. Además en caso de existir un apoyo constante o parcial por parte del GAD cantonal en la planificación, establecer las condiciones y el aporte de cada una de las partes en los procesos pasados y/o actuales.

a. Recurso Humano Disponible

- **Autoridades electas**

La Junta Parroquial de Compud está integrada por cinco miembros principales y por sus respectivos suplentes, elegidos mediante votación popular y directa Presidente, Vicepresidente, Primero, Segundo y Tercer Vocal. Labora un Secretario – Tesorero nombrado por la Junta desde agosto del 2014 y un Técnico encargado del plan de desarrollo parroquial.

Todos permanecerán en funciones hasta la posesión de la nueva junta excepto el técnico que es personal de contrato. A nivel operativo cada uno de los vocales se encarga de supervisar un área de desarrollo: Obras Públicas, Salud, Educación, embellecimiento, deportes forestación y medio ambiente. La Secretaria - Tesorera además de las funciones inherentes al cargo, se ocupa de la Promoción Social de la parroquia y el seguimiento del Presupuesto Participativo de la Parroquia Compud.

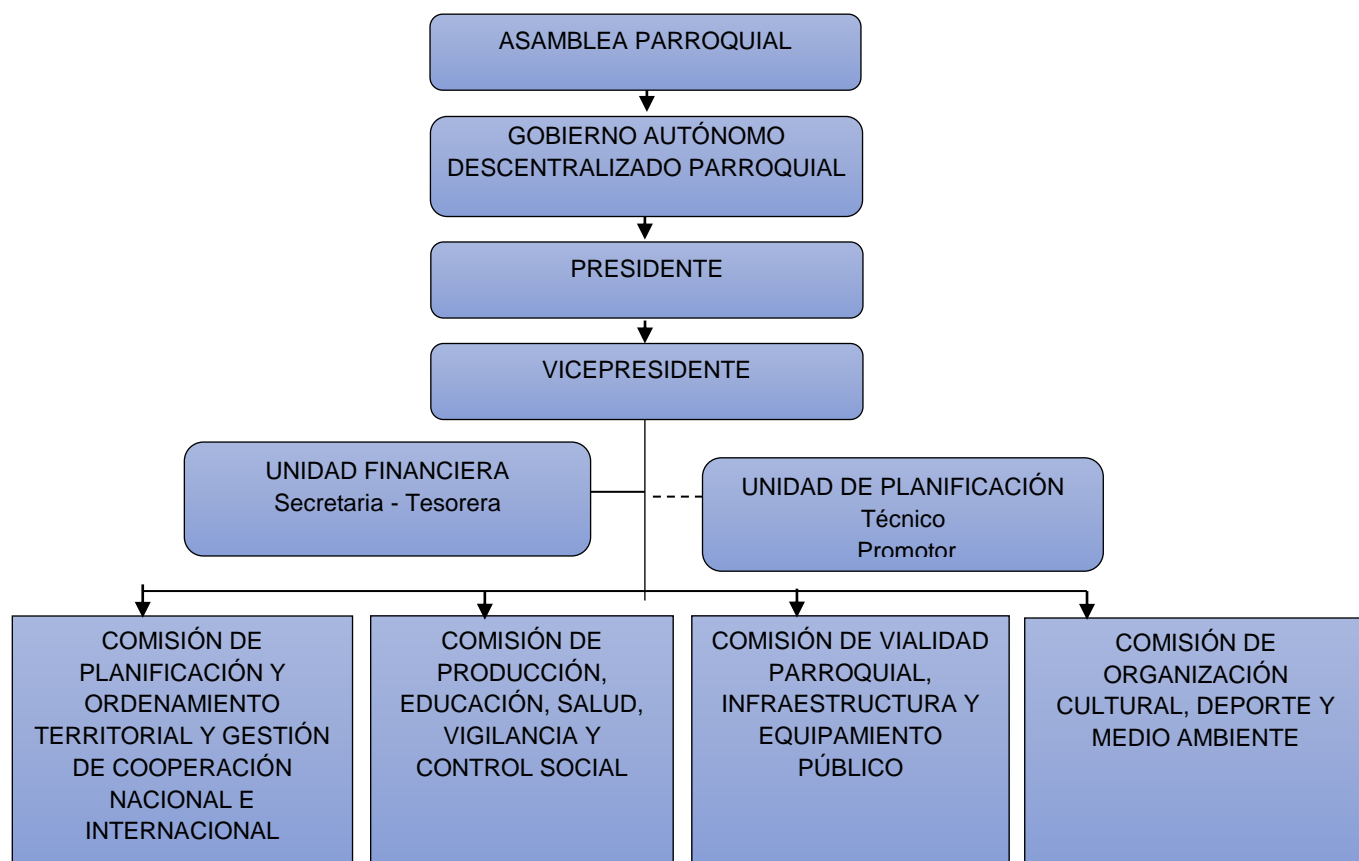
Tabla 174. Autoridades electas en el GAD parroquial para el periodo 2014-2019

Nombre	Cargo	Comisión
José Ortiz	Presidente	Representante legal. Coordina con los Vocales las actividades. Planifica y coordina las sesiones.
Sandra Naranjo	Secretaria	Secretaria, Promotor Social de la junta parroquial, coordinador del presupuesto participativo.
Inés Santander	Primer Vocal	Vialidad
Esperanza Ojeda	Segundo Vocal	Forestación, Medio Ambiente y Desarrollo Agropecuario
Clever Serrano	Tercer Vocal	Salud y Educación
Galo Santander	Cuarto Vocal	Planificación

Fuente: Registros del GAD parroquial

Elaborado por: Equipo técnico del Gobierno Parroquial de Compud.

- **Estructura orgánico funcional del GADPR**



- **Funcionarios del GAD**

Tabla 175. Funcionarios del GAD parroquial para el periodo 2014 – 2019.

Nombre	Cargo	Relación de dependencia		
		GAD parroquial	Otro GAD	ONG
José Ortiz	Presidente	✓		
Sandra Naranjo	Secretaria Tesorera	✓		
Inés Santander	Vocal	✓		
Esperanza Ojeda	Vocal	✓		
Clever Serrano	Vocal	✓		
Galo Santander	Vocal	✓		

Fuente: Registros del GAD parroquial

Elaborado por: Equipo técnico del Gobierno Parroquial de CompuD.

- **Nivel de formación de los funcionarios adscritos a los GAD's**

Tabla 176. Nivel de instrucción de los funcionarios del GAD parroquial.

Nombre	Cargo	Nivel de educación					Titulo obtenido
		Primaria completa	Secundaria completa	Bachiller técnico completo	Superior completa	Posgrado completo	
José Ortiz	Presidente		✓				Bachillerato
Sandra Naranjo	Primer Vocal		✓				Bachillerato
Inés Santander	Segundo vocal		✓				Bachillerato
Esperanza Ojeda	Tercer Vocal		✓				Bachillerato
Clever Serrano	Cuarto Vocal		✓				Bachillerato

Galo Santander	Secretaria tesorera				✓		Primaria
----------------	---------------------	--	--	--	---	--	----------

Fuente: Registros del GAD parroquial

Elaborado por: Equipo técnico del Gobierno Parroquial de Compud.

b. Funciones de autoridades electas y funcionarios del GAD

Tabla 177. Funciones de las autoridades electas y personal del GAD

Nombres y apellidos	Cargo	Función que desempeña
José Vicente Ortiz	Presidente	<ul style="list-style-type: none"> a) El ejercicio de la representación legal, y judicial del gobierno autónomo descentralizado parroquial rural. b) Ejercer la facultad ejecutiva del gobierno autónomo descentralizado parroquial rural. c) Convocar y presidir con voz y voto las sesiones de la junta parroquial rural, para lo cual deberá proponer el orden del día de manera previa. El ejecutivo tendrá voto dirimente en caso de empate en las votaciones del órgano legislativo y de fiscalización. d) Presentar a la junta parroquial proyectos de acuerdo, resoluciones y normativa reglamentaria, de acuerdo a las materias que son de competencia del gobierno autónomo descentralizado parroquial rural. e) Dirigir la elaboración del plan parroquial de desarrollo y el ordenamiento territorial, en concordancia con el plan cantonal y provincial de desarrollo, en el marco de la plurinacionalidad, interculturalidad y respeto a la diversidad, con la participación ciudadana y de otros actores del sector público y la sociedad; para lo cual presidirá las sesiones del consejo parroquial de planificación y promoverá la constitución de las instancias de participación ciudadana establecidas en la constitución y la ley. f) Elaborar participativamente el plan operativo anual y la correspondiente proforma presupuestaria institucional conforme al plan parroquial rural de desarrollo y de ordenamiento territorial, observando los procedimientos participativos señalados en este código. La proforma del presupuesto institucional deberá someterla a consideración de la junta parroquial para su aprobación. g) Decidir el modelo de gestión administrativa mediante el cual deben ejecutarse el plan parroquial rural de desarrollo y de ordenamiento territorial. h) Distribuir los asuntos que deban pasar a las comisiones del gobierno autónomo parroquial y señalar el plazo en que deben ser presentados los informes correspondientes. i) Sugerir la conformación de comisiones ocasionales que se requieran para el funcionamiento del gobierno autónomo descentralizado parroquial rural. j) Designar a sus representantes institucionales en entidades, empresas u organismos colegiados donde tengan participación del gobierno parroquial rural; así como delegar atribuciones y deberes al vicepresidente o vicepresidenta, vocales de la junta y funcionarios, dentro ámbito de sus competencias. k) Suscribir contratos, convenios e instrumentos que comprometen al gobierno autónomo descentralizado parroquial rural, de acuerdo con la ley. Los convenios de crédito o aquellos que comprometen el patrimonio institucional requerirían autorización de la junta parroquial rural. l) Coordinar un plan de seguridad ciudadana, acorde con la realidad de cada parroquia rural y en armonía con el plan cantonal y nacional de seguridad ciudadana, articulando, para tal efecto, el gobierno parroquial, el gobierno central a través del organismo correspondiente, la ciudadanía y la policía Nacional. m) Designar a los funcionarios del Gobierno Autónomo Descentralizado parroquial rural, mediante procesos de selección por méritos y oposición, considerando criterios de interculturalidad y paridad de género; y promoverlo siguiendo el debido proceso. Para el cargo de Secretaria-Tesorero, la designación la realización sin necesidad de dichos procesos de selección.

		<p>n) En caso de fuerza mayor, dictar y ejecutar medidas transitorias, sobre las que generalmente se requiere autorización de la junta parroquial, que tendrá de carácter emergente, sobre las que deberá informar a la asamblea y junta parroquial.</p> <p>o) Delegar funciones y representaciones a los vocales de la junta parroquial rural.</p> <p>p) La aprobación, bajo su responsabilidad civil, penal y administrativa, de los traspasos de partidas presupuestarias, suplementos y reducciones de crédito, en casos especiales originados en asignaciones extraordinarias o para financiar casos de emergencia legalmente declarada, manteniendo la necesaria relación entre los programas y subprogramas, para dichos traspasos no afecten la ejecución de obras públicas ni la prestación de servicios públicos. El presidente o la presidenta deberán informar a la junta parroquial sobre dicho traspasos y las razones de los mismos.</p> <p>q) Conceder permisos y autorizaciones para el uso eventual de espacios públicos, de acuerdo a las ordenanzas metropolitanas o municipales, y las resoluciones que la junta parroquial rural dicte para el efecto.</p> <p>r) Suscribir las actas de las sesiones de la junta parroquial rural.</p> <p>s) Dirigir y supervisar las actividades del gobierno parroquial rural, coordinando y controlando el trabajo de los funcionarios del gobierno parroquial rural.</p> <p>t) Presentar a la junta parroquial rural y a la ciudadanía en general un informe anual escrito para su evaluación a través del sistema de rendición de cuentas y control social, acerca de la gestión administrativa realizada destacando el cumplimiento e impacto de sus competencias exclusivas y concurrentes así como de los planes y programas aprobadas por la junta parroquial, y los costos unitarios y totales que ello hubiera representado.</p>
<p>Inés Santander Esperanza Ojeda Clever Serrano Galo Santander</p>	<p>Primer Vocal Segundo Vocal Tercer Vocal Cuarto Vocal</p>	<p>a) Intervenir con voz y voto en las sesiones y deliberaciones de la junta Parroquial rural.</p> <p>b) La presentación de proyectos de acuerdos y resoluciones, en el ámbito de competencias del Gobierno autónomo descentralizado parroquial rural.</p> <p>c) La intervención en la asamblea parroquial y en las comisiones, delegaciones y representaciones que designe la junta parroquial rural, y en todas las instituciones de participación.</p> <p>d) Fiscalizar las acciones del ejecutivo parroquial de acuerdo con este código y la ley.</p> <p>e) Cumplir aquellas funciones que le sean expresadamente encomendadas por la junta parroquial rural.</p>

Fuente: Registros del GAD parroquial

Elaborado por: Equipo Técnico del Gobierno Parroquial de Compud.

c. Infraestructura disponible (Valoración de infraestructura disponible)

- Capacidad de las áreas disponibles

Tabla 178. Infraestructura disponible en el área administrativa.

Área administrativa	Tenencia				Número de ambientes
	Propio	Arrendado	Comodato	Préstamo	
Oficina de Presidencia	✓				2
Oficinas de vocales					
Sala de reuniones	✓				1
Secretaria	✓				
Oficina de Contabilidad	✓				

Fuente: Registros del GAD parroquial

Elaborado por: Equipo técnico del Gobierno Parroquial de Compud

Tabla 179. Infraestructura disponible en el área social y de recreación.

Área social y	Tenencia	Capacidad de
---------------	----------	--------------

recreación	Propio	Arrendado	Comodato	Préstamo	ocupación
Salón para asambleas	✓				70

Fuente: Registros del GAD parroquial

Elaborado por: Equipo técnico del Gobierno Parroquial de Compud.

d. Facilidades operativas

Tabla 180. Facilidades logísticas disponibles (vehículos, maquinaria)

Tipo de vehículo	Tenencia				Número
	Propio	Alquiler	Comodato	Préstamo	
Auto					
Jeep					
Camioneta		✓			
Maquinaria		✓			

Fuente: Registros del GAD parroquial

Elaborado por: Equipo técnico del Gobierno Parroquial de Compud.

- Valoración del ejercicio de poder y legitimidad de los actores sobre el territorio

a. Relaciones de alianza y conflictividad entre los actores sociales

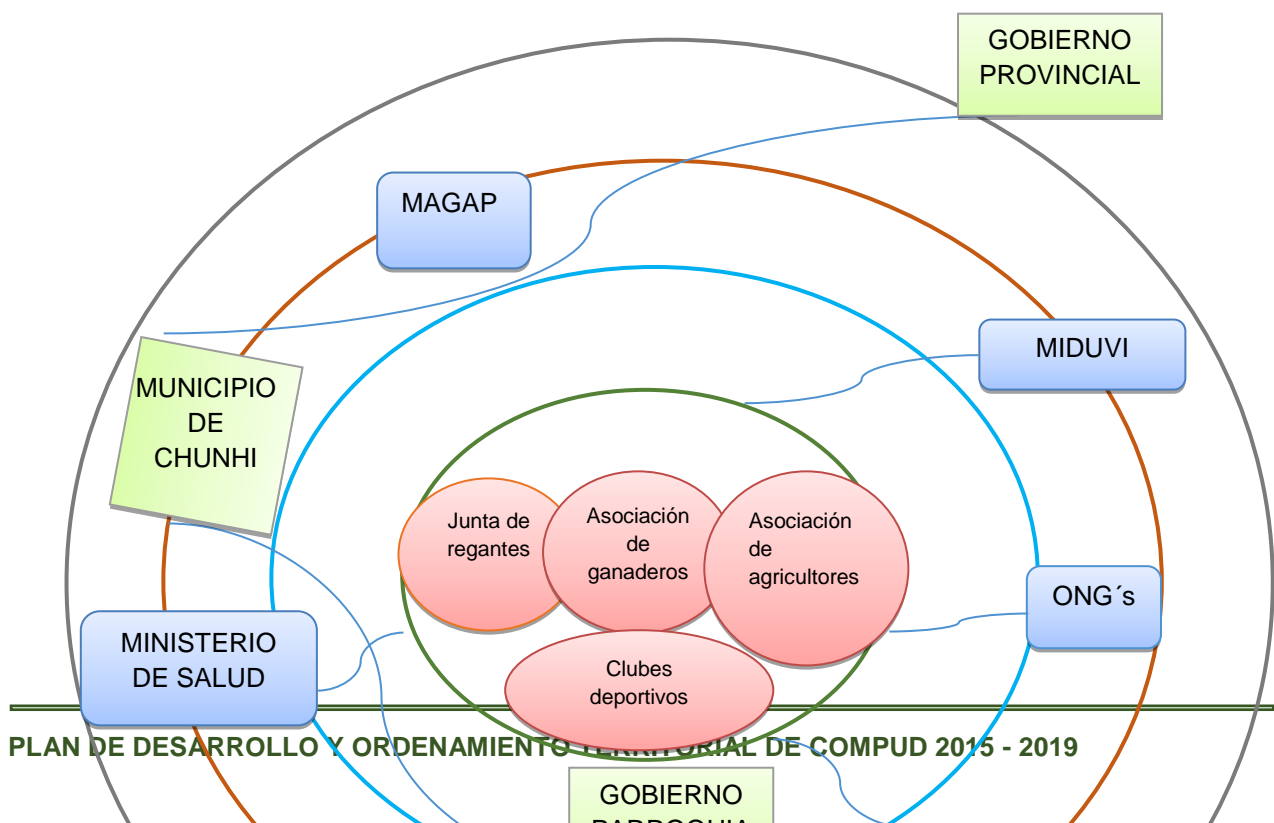
Tabla 181. Relaciones entre actores sociales y las instituciones que actúan en la parroquia

Nº	Institución/ Organización/ OSG,OTG, ONG	Principales Acciones ejecutadas en la parroquia	RELACIONES Alianzas = A En conflicto = C
1	GAD Parroquial	Apertura de vías, mantenimiento de vías, convenios para la construcción de aulas, convenios para el mejoramiento de aulas, canchas, apertura de caminos internos vía de acceso al cementerio, techo iluminado en la cancha de la parroquia, construcción del parqueadero en la parroquia.	A
2	Asociación de Agricultores de Tauri	Prestación del RUC para la compra de urea	A

Fuente: de trabajo de valoración cualitativa del ejercicio de poder y legitimidad de las organizaciones e instituciones en el territorio

Elaborado por: Equipo técnico del Gobierno Parroquial de Compud.

Figura 1. Relaciones entre actores sociales y las instituciones que actúan en la parroquia



En alianza 

En conflicto 

Fuente: de trabajo de valoración cualitativa del ejercicio de poder y legitimidad de las organizaciones e instituciones en el territorio

Elaborado por: Equipo técnico del Gobierno Parroquial de Compud.

b. Valoración cualitativa de las formas de ejercicio de poder y legitimidad de los actores territoriales

Tabla 182. Valoración cualitativa de las formas de ejercicio de poder y legitimidad de las organizaciones que actúan en la parroquia

Institución/Organización/ OSG, OTG, ONG, GAD	Forma de ejercicio de poder		La población cree en los representantes de esas instituciones y organizaciones
	Por la fuerza	Motivados por intereses	
Organización de Ganaderos de Compud		✓	Si

Fuente: Mesa de trabajo de valoración cualitativa del ejercicio de poder y legitimidad de las organizaciones e instituciones en el territorio

Elaborado por: Equipo técnico del Gobierno Parroquial de Compud.

c. Valoración cuantitativa de las formas de ejercicio de poder y legitimidad de los actores territoriales

Tabla 183. Valoración cuantitativa de las formas de ejercicio de poder y legitimidad de las organizaciones que actúan en la parroquia

Institución/Organización/ OSG, OTG, ONG, GAD	Forma de ejercicio de poder		La población cree en los representantes de esas instituciones y organizaciones
	Por la fuerza	Motivados por intereses	
Organización de Ganaderos de Compud	-1	-3	Si

Ejercicio de poder: (Menor ejercicio de poder = 1; mediano ejercicio de poder = 2; mayor ejercicio de poder = 3).

Legitimidad: (Baja credibilidad = 1; mediana credibilidad = 2; alta credibilidad = 3).

Fuente: Mesa de trabajo de valoración cuantitativa del ejercicio de poder y legitimidad de las organizaciones e instituciones en el territorio

Elaborado por: Equipo técnico del Gobierno Parroquial de Compud.

d. Organización Político Administrativo de las comunidades

Tabla 184. Organización Político Administrativo de las comunidades de la Parroquia Compud

N°	Comunidad	Personería Jurídica
1	Cullún	x
2	Tauri	
3	Saguin	
4	Compud Viejo	
5	Verdepamba	
6	Llalla	
7	Cabecera Parroquial	x

Fuente: Entrevistas, registros del GAD

A pesar de sus limitantes gracias de las autoridades de la Junta especialmente de su presidente se ha logrado obras que benefician a los moradores de la parroquia y sus comunidades de la cuales el 10 % cuentan con personería jurídica.

3.6.5 Síntesis de problemas y potencialidades

El GAD Parroquial del Compud, cuenta con un bien inmueble nuevo, propio, amoblado y equipado. Para su gestión cuenta con las comisiones de Obras Públicas, Comisión de Educación Cultura y Deportes, Comisión de Eventos Sociales y Vivienda, y Comisión de Salud y Medio ambiente.

Tabla 185. Síntesis de problemas y potencialidades

Variables	Potencialidades	Problemas
Instrumentos de planificación y marco legal	Se cuenta con instrumentos legales como COOTAD, Constitución, Código Orgánico de planificación. Reglamento interno y PDOT.	Vocales del GAD desconocen los instrumentos de Planificación territorial
Actores del territorio	Conformación de la asamblea parroquial y Consejo de Planificación. Existencia de organizaciones sociales de producción. 40% de las comunidades cuentan con personería jurídica	Desinterés por los integrantes de la asamblea y representantes de la ciudadanía del consejo de Planificación parroquial. Por contar con menos de 50 jefes de familia las comunidades no cuentan con personería jurídicas
Capacidad del GAD para la gestión del territorio	Firma de convenios GADs Cantonal, Provincial y ONGs. Representatividad Institucional	Escaso interés de la población de participar en procesos de planificación.

Elaborado por: Equipo técnico, Actualización del PD y OT. 2015.

Tabla 186. Problemas y potencialidades por componentes

Tipo	Componente	Variable	Prioridad	Descripción
POTENCIALIDAD	ASENTAMIENTOS HUMANOS	Acceso de la población a vivienda	3. Media	El 80% de la población de la parroquia cuentan con vivienda propia
POTENCIALIDAD	ASENTAMIENTOS HUMANOS	Centros poblados	2. Alta	La comunidad de Tauri es la que más habitantes tiene donde se concentra el 21% de la población total, seguida de la comunidad de la cabecera parroquial con el 22%, la comunidad Compud Viejo con el 19%, Cullún con el 15%, Saguin con el 13%, Verdepamba con el 8% y la de menor población debido a la migración Verdepamba con el 3%.
POTENCIALIDAD	ASENTAMIENTOS HUMANOS	Cobertura de servicios básicos	1. Muy alta	Todas las comunidades y la cabecera parroquial cuentan con servicio de energía eléctrica
PROBLEMA	ASENTAMIENTOS HUMANOS	Acceso de la población a vivienda	3. Media	Debido a la migración de la población existen 15 casas abandonadas y otras que solo las usan temporalmente por visitas a la parroquia.
PROBLEMA	ASENTAMIENTOS HUMANOS	Centros poblados	2. Alta	Existen 7 comunidades establecidas de las cuales solo 2 se encuentran legalmente registradas.
PROBLEMA	ASENTAMIENTOS HUMANOS	Cobertura de servicios básicos	1. Muy alta	Ninguna de las comunidades ni la cabecera parroquial tiene agua potable y los sistemas de agua de uso doméstico es deficiente.
POTENCIALIDAD	BIOFÍSICO	Sub suelo / recursos naturales no renovables	3. Media	La comunidad de Cullún posee el 736 ha de páramo y 241 ha de bosque natural convirtiéndose en una reserva y fuente de agua que abastece a la parroquia.
POTENCIALIDAD	BIOFÍSICO	Uso y cobertura del suelo	3. Media	Se encuentran destinadas a la actividad agrícola 200 hectáreas, para ganadería 300 hectáreas y en páramo 200 hectáreas conservadas por las comunidades.
PROBLEMA	BIOFÍSICO	Aire	3. Media	Mayoritariamente se presentan acciones que impactan sobre el recurso aire en la zona de páramo son Cullún y Saguin, principalmente con la quema del pajonal y basura arrojada al aire libre, producto de esta acción existe una emanación de olores, humo y gases que son perjudiciales para el medio ambiente y salud de sus habitantes.
PROBLEMA	BIOFÍSICO	Amenazas naturales	2. Alta	Entre los eventos que más impactan a la población son en un 32% por sequías, 26% heladas, 21% vientos huracanados, 5% inundaciones, deslaves e incendios.
PROBLEMA	BIOFÍSICO	Clima/ Agua	2. Alta	La contaminación del agua se produce cuando en las comunidades de Cullún y Saguin en el páramo aparecen determinados agentes físicos, químicos, o biológicos que producen efectos perjudiciales a la población

PROBLEMA	BIOFÍSICO	Relieve / suelos	2. Alta	Las acciones que impactan sobre el recurso suelo en la zona de páramo son la destrucción por el sobrepastoreo y quema del pajonal, afectando las propiedades físicas, químicas y microbiológicas del suelo así como la pérdida del horizonte del suelo.
PROBLEMA	BIOFÍSICO	Uso y cobertura del suelo	3. Media	Mayoritariamente el territorio de Compud está siendo usado por pastos naturales que corresponde al 46,2% del total del territorio seguido de páramo en un 27,4%, bosque natural con un 16,9% y en menor porcentaje está la zona rural amanzanada que corresponde al 0,03%, lo cual evidencia la actividad pecuaria como principal actividad en la parroquia por la existencia de pastizales.
POTENCIALIDAD	ECONÓMICO	Análisis financiero de la circulación de capital	3. Media	Se identifica como principal institución de financiamiento y apoyo para los productores de la zona el Banco de Fomento de Chunchu brindando créditos en condiciones accesibles.
POTENCIALIDAD	ECONÓMICO	Cadenas Productivas	2. Alta	En la parroquia Compud se cuenta con un Centro de Acopio de Leche de Compud que acopia 3500 litros diarios.
POTENCIALIDAD	ECONÓMICO	Empleo y Talento Humano	1. Muy alta	El 46% de la población económicamente activa se dedica a actividades pecuarias y el 36% a actividades agrícolas.
POTENCIALIDAD	ECONÓMICO	Estructura Productiva	2. Alta	Se cuenta con un Centro de Acopio de Enfriamiento de la leche instalado y funcionando en la parroquia Compud
POTENCIALIDAD	ECONÓMICO	Fomento Productivo	3. Media	En la actividad agrícola se destacan los cultivos de papa con 62 ha, maíz 56 ha y arveja 41 ha; esta producción satisface las necesidades de consumo familiar y el excedente es comercializado en los mercados del Cañar y Cuenca.
POTENCIALIDAD	ECONÓMICO	Proyectos Estratégicos Nacionales	3. Media	En la parroquia Compud se ha implementado el Proyecto de Laboratorios TIC y conectividad en instituciones educativas fiscales estableciéndose un Infocentro a disposición de toda la población; El Programa Nacional de Reforestación con fines de conservación ambiental, protección de cuencas hidrográficas para restaurar 154 hectáreas de la parroquia y el Proyecto de Redes Lecheras del MAGAP
POTENCIALIDAD	ECONÓMICO	Ramas de la actividad económica	3. Media	El 82% de la población económicamente activa de la parroquia se dedica a la actividad agropecuaria.
POTENCIALIDAD	ECONÓMICO	Seguridad y Soberanía Alimentaria	3. Media	El 50% de la producción de los tres cultivos principales de la parroquia Compud papa, maíz y arveja se destina al autoconsumo por lo que la población consume productos propios de la zona
PROBLEMA	ECONÓMICO	Análisis financiero de la circulación de capital	3. Media	Los trámites para que concedan un crédito son muy largos.

PROBLEMA	ECONÓMICO	Cadenas Productivas	2. Alta	Escasos canales de comercialización para el producto leche, derivados y producción agrícola, y no hay zonificación de la producción.
PROBLEMA	ECONÓMICO	Empleo y Talento Humano	1. Muy alta	La población económicamente activa representa apenas el 36% de la población total de la parroquia debido a la escasez de fuentes de empleo para la población joven principalmente.
PROBLEMA	ECONÓMICO	Estructura Productiva	2. Alta	La Capacidad instalada del tanque del Centro de Acopio de Leche (2000 litros) no abastece a la producción lechera de la zona.
PROBLEMA	ECONÓMICO	Factores de producción	2. Alta	En los últimos los rendimientos de los productos, han bajado hasta en un 50 %, es así que en las comunidades productoras de los tres principales productos de la zona apenas alcanzan un rendimiento de 20 tn/ha de papa, 5 de maíz suave choclo y 2,27 de arveja, debido a los cambios climáticos y la presencia de plagas y enfermedades.
PROBLEMA	ECONÓMICO	Fomento Productivo	3. Media	Los altos costos de producción, escasa mano de obra y problemas de comercialización de productos agrícolas genera el abandono de la actividad agrícola.
PROBLEMA	ECONÓMICO	Proyectos Estratégicos Nacionales	3. Media	El Infocentro de la parroquia no dispone de buena conectividad, por lo que el servicio de internet es muy lento y no satisface la demanda existente de la población y no existe un empoderamiento de los productores en cuanto al centro de Acopio de Leche existente.
PROBLEMA	ECONÓMICO	Seguridad y Soberanía Alimentaria	3. Media	El uso de productos químicos en la producción agrícola afecta la seguridad alimenticia de la población.
POTENCIALIDAD	POLÍTICO INSTITUCIONAL Y PARTICIPACIÓN CIUDADANA	Actores	4. Baja	Se cuenta con la participación activa y coordinada de todos los actores presentes en el territorio. miembros del Gobierno Parroquial, representantes de organizaciones y comunidades e instituciones presentes en la parroquia en la planificación del territorio
POTENCIALIDAD	POLÍTICO INSTITUCIONAL Y PARTICIPACIÓN CIUDADANA	Capacidad del GAD para la gestión del territorio	2. Alta	El Gobierno Parroquial además de intervenir en base a sus competencias establecidas realiza gestión en otras entidades públicas aliadas para proyectos avalados con convenio o delegación de competencias.
POTENCIALIDAD	POLÍTICO INSTITUCIONAL Y PARTICIPACIÓN CIUDADANA	Información Institucional	3. Media	Se dispone de la página web institucional del Gobierno Parroquial www.compu.gov.ec con información actualizada de la institución y de la parroquia a disposición de la ciudadanía
POTENCIALIDAD	POLÍTICO INSTITUCIONAL Y PARTICIPACIÓN CIUDADANA	Marco legal e instrumentos de planificación y ordenamiento territorial	3. Media	Se dispone del Plan de Desarrollo y Ordenamiento Territorial 2011-2021 elaborado de manera participativa con todos los actores involucrados.
POTENCIALIDAD	SOCIOCULTURAL	Análisis Demográfico	1. Muy alta	La población de la parroquia es en su mayoría joven ya que de acuerdo a la pirámide poblacional el 63% de la población oscila entre 0 y 29 años de edad.

POTENCIALIDAD	SOCIOCULTURAL	Cultura y patrimonio	3. Media	La parroquia cuenta con bienes culturales tangibles e intangibles conservados por su población
POTENCIALIDAD	SOCIOCULTURAL	Educación	2. Alta	Existe una Unidad Educativa en la cabecera parroquial que dispone desde el primer año de educación básica hasta el primer año de Bachillerato con la infraestructura necesaria para brindar una educación de calidad.
POTENCIALIDAD	SOCIOCULTURAL	Grupos étnicos	4. Baja	Actualmente el 97% de la población de la parroquia es mestiza y el 3% es indígena debido a la migración de habitantes del cantón Cañar a la parroquia por adquisición de terrenos lo cual introduce nuevas etnias a la parroquia.
POTENCIALIDAD	SOCIOCULTURAL	Organización social	2. Alta	La parroquia de Compud está estructurado con organizaciones de primer grado en todas las comunidades, existiendo en su mayoría 21 organización de regantes, 8 juntas administradoras de agua entubada 6 deportivas y 1 organización de mujeres, que han sido creadas para fortalecerse en cada sector en beneficio de sus socios, destacando que solo en la cabecera parroquial existe una organización de segundo grado legalmente registrada.
POTENCIALIDAD	SOCIOCULTURAL	Salud	3. Media	En la parroquia se dispone de una Unidad del Seguro Campesino y un Centro de Salud en la Cabecera parroquial, que cuentan con una doctora y enfermera cada uno.
POTENCIALIDAD	SOCIOCULTURAL	Seguridad y convivencia ciudad	3. Media	Se considera que existe seguridad en la parroquia Compud para su población ya que los conflictos presentados no han sido graves, el 67% han sido por inconvenientes leves entre ciudadanos, el 17% por daños de potreros con semovientes y el 17% por inconvenientes en la minga de limpieza de camino público.
POTENCIALIDAD	SOCIOCULTURAL	Vulnerabilidad	2. Alta	La población de la parroquia Compud con discapacidad representa el 10,25% del total de la población total. Las discapacidades existentes son en un 34% auditiva, 25% intelectual en su mayoría sin embargo esta población no es discriminada por resto de la población en ningún sentido
PROBLEMA	SOCIOCULTURAL	Análisis Demográfico	1. Muy alta	Se evidencia un decrecimiento poblacional del -2,15% en la parroquia Compud entre el año 2001 y 2010 debido a la migración de la población dentro y fuera del país.
PROBLEMA	SOCIOCULTURAL	Cultura y patrimonio	3. Media	Existen bienes patrimoniales tangibles e intangibles en la parroquia que no están registrados en el INPC.
PROBLEMA	SOCIOCULTURAL	Educación	2. Alta	Se evidencia una tasa alta de deserción estudiantil del 8,37% de estudiantes en el nivel primario y secundario, debido a la distancia de los centros educativos existentes.
PROBLEMA	SOCIOCULTURAL	Grupos étnicos	4. Baja	Existe pérdida de valores culturales y tradiciones por parte de la juventud.

PROBLEMA	SOCIOCULTURAL	Movimientos migratorios	1. Muy alta	La tasa de migración de la población de la parroquia dentro y fuera del país es del 1,25 dentro del país a ciudades como Riobamba y Cuenca principalmente y del 2,4 fuera del país a EEUU. UU y España en busca de trabajo y estabilidad económica.
PROBLEMA	SOCIOCULTURAL	Organización social	3. Media	Existen varias organizaciones en la parroquia y sus comunidades que apenas el 20 por ciento son legalizadas y el 80 por ciento son únicamente organizaciones pequeñas debido a la falta de asesoramiento para su legalización.
PROBLEMA	SOCIOCULTURAL	Salud	3. Media	No se cuenta con médicos especialistas y las comunidades se encuentran lejanas a los centros de salud.
PROBLEMA	SOCIOCULTURAL	Seguridad y convivencia ciudad	3. Media	De los conflictos leves presentados en la parroquia Compud apenas el 17% son resueltos, mientras que el 83% no se han resuelto por falta de colaboración de la ciudadanía.
PROBLEMA	SOCIOCULTURAL	Servicios sociales	3. Media	En la parroquia Compud el porcentaje de personas con pobreza por necesidades insatisfechas es del 95, 20% superior al porcentaje nacional del 60,10% lo que evidencia que existen necesidades básicas que la mayoría de la población aún sufre, como agua potable, alcantarillado, etc.
PROBLEMA	SOCIOCULTURAL	Vulnerabilidad	3. Media	En la parroquia Compud no se cuenta con Consejos de la Igualdad
POTENCIALIDAD	MOVILIDAD, ENERGÍA Y CONECTIVIDAD	Acceso a servicios de telecomunicaciones	2. Alta	El 53 % de la población accede al servicio de telefonía fija y el 55 % acceden a telefonía móvil lo cual destaca el acceso a telecomunicaciones de más de la mitad de la población de la parroquia.
POTENCIALIDAD	MOVILIDAD, ENERGÍA Y CONECTIVIDAD	Movilidad	1. Muy alta	El 20 % de las vías de las parroquias se encuentran en buen estado, el 16% están adoquinadas y el 4% correspondiente a la vía Panamericana Sur que cruza el territorio y es asfaltada evitando así un gasto continuo de mantenimiento y facilitando así la movilidad de la población.
PROBLEMA	MOVILIDAD, ENERGÍA Y CONECTIVIDAD	Acceso a servicios de telecomunicaciones	2. Alta	La cobertura de señal móvil para celulares de distintas operadoras es apenas del 50% en todo en territorio de la parroquia, lo cual dificulta el acceso a un servicio óptimo de telecomunicación.
PROBLEMA	MOVILIDAD, ENERGÍA Y CONECTIVIDAD	Movilidad	1. Muy alta	El 6 % de las vías de la parroquia se encuentra en tierra y el 74 % de vías lastradas se encuentran en estado regular, debido al temporal invernal climático propio de la zona, afectando el normal y adecuado acceso y movilidad de la población.

4. FASE DE PROPUESTA

PROCESO PARA LA CONSTRUCCIÓN DE LA FASE DE PROPUESTA DEL PLAN DE DESARROLLO Y ORDENAMIENTO TERRITORIAL DE LA PARROQUIA COMPUD

La determinación de una propuesta de desarrollo de la Parroquia para el período 2014 al 2019 comprende:

La definición de una visión, Misión y objetivos estratégicos de desarrollo están vinculados a los problemas y potencialidades de la parroquia, los mismos que provienen del análisis de los componentes Biofísico, Socio Cultural, Económico, Asentamientos Humanos, Movilidad, Energía y Conectividad, Político Institucional y Participación Ciudadana realizado en la fase de diagnóstico; con su respectiva identificación y priorización de problemas y potencialidades.

Construcción de indicadores y fijación de metas de resultado. Los mismos que están programados para el período 2014 – 2019

Determinación de categorías de ordenamiento territorial para la territorialización de la política pública local, a partir de las unidades geográficas definidas por el GAD Cantonal de Chunchi, en respuesta a la problemática detectada en la fase de diagnóstico, y a los objetivos estratégicos de desarrollo.

El objetivo principal de la propuesta de Desarrollo es conocer y analizar la historia y el presente de la parroquia para avizorar el futuro, para lo cual se tomarán acciones estratégicas, que nos permitan alcanzar óptimos resultados a mediano y largo plazo, con una participación multidisciplinaria fortaleciendo las capacidades de la población, identificando los problemas y potencialidades internos de la parroquia, para luego construir el camino propicio para emprender el desarrollo productivo desde las comunidades.

El cambio de la matriz productiva enfoca al fortalecimiento de la sociedad en condiciones de igualdad social y material. Potenciar la sociedad, donde todos y cada uno de los ciudadanos estemos en condiciones de desarrollar nuestros talentos y facultades, de acuerdo con el proyecto de vida que nos lleve a la felicidad, dignidad, realización y plenitud espiritual.

4.1 Visión

En el año 2019, Compud es un territorio productivo y competitivo con una sociedad incluyente, unida, solidaria y participativa, donde sus ciudadanos acceden en igualdad de condiciones a salud, educación y servicios públicos de calidad, en un ambiente sano con oportunidades laborales y seguridad, contando con un sistema vial y de transporte que permita la movilidad y conectividad interna y externa eficiente, dinamizando la economía local y el desarrollo integral de su población con énfasis en la producción agropecuaria y turismo y el aprovechamiento sustentable y sostenible de los recursos naturales, que garantice la seguridad alimentaria de la parroquia; garantizando también la participación activa de todos y todas en los procesos de toma de decisión, en búsqueda de mejorar su calidad de vida con corresponsabilidad hacia el buen vivir.

4.2 Objetivos Estratégicos

Los objetivos estratégicos están planteados dentro del Plan de Desarrollo y Ordenamiento Territorial, como resultados esperados de la gestión del Gobierno Autónomo Descentralizado Parroquial Rural Compud, en la solución de los problemas y aprovechamiento de las potencialidades identificadas, los mismos que orientan a la disminución de pobreza, cambio de matriz productiva para la generación de empleo, trabajo digno y sustentabilidad ambiental.

Tabla 187. Objetivos estratégicos por competencia

Competencia	Objetivo PNBV	Objetivo Estratégico
DESARROLLO DE ACTIVIDADES PRODUCTIVAS COMUNITARIAS, PROTECCIÓN DEL AMBIENTE	OBJETIVO 03: MEJORAR LA CALIDAD DE VIDA DE LA POBLACIÓN	Promover el aprovechamiento de recursos naturales en el marco de la responsabilidad y sostenibilidad ambiental y prácticas conservacionistas en el ecosistema páramo a través de la gestión inter institucional y participativa de los diferentes actores territoriales.

VIALIDAD	OBJETIVO 03: MEJORAR LA CALIDAD DE VIDA DE LA POBLACIÓN	Mejorar el sistema vial y de transporte e impulsar la conectividad de los asentamientos humanos y zonas productivas de la parroquia fomentando la participación de los actores sociales y territoriales.
PLANIFICACIÓN CONJUNTA DEL DESARROLLO PARROQUIAL	OBJETIVO 01: CONSOLIDAR EL ESTADO DEMOCRÁTICO Y LA CONSTRUCCIÓN DEL PODER POPULAR	Fortalecer la institucionalidad parroquial desde un enfoque participativo y corresponsable de los miembros del Gobierno parroquial y de la ciudadanía a través de la planificación y difusión de avances e información que permita asegurar una gestión eficiente y control social dentro de un marco de democracia participativa en la toma de decisiones a fin de cumplir con la misión institucional.
EJECUCIÓN DE OBRAS Y CALIDAD DE SERVICIOS	OBJETIVO 09: GARANTIZAR EL TRABAJO DIGNO EN TODAS SUS FORMAS	Mejorar e impulsar la producción agropecuaria y el turismo con un manejo sustentable de los recursos naturales y el aprovechamiento adecuado de las capacidades locales y del patrimonio natural, con la implementación de infraestructura y proyectos productivos incentivando fuentes de trabajo y la soberanía alimentaria en la parroquia.
INFRAESTRUCTURA FÍSICA DE LOS ESPACIOS PARROQUIALES	OBJETIVO 05: CONSTRUIR ESPACIOS DE ENCUENTRO COMÚN Y FORTALECER LA IDENTIDAD NACIONAL, LAS IDENTIDADES DIVERSAS, LA PLURINACIONALIDAD Y LA INTERCULTURALIDAD	Gestionar y contribuir al incremento del acceso, cobertura y calidad de los servicios básicos de los moradores de la parroquia mejorando los espacios de encuentro común, para el sano esparcimiento de sus habitantes, el fortalecimiento de prácticas deportivas y la convivencia social; con inclusión universal y énfasis en los grupos vulnerables.
PROMOVER LA ORGANIZACIÓN CIUDADANA RURAL	OBJETIVO 02: AUSPICIAR LA IGUALDAD, LA COHESIÓN, LA INCLUSIÓN, Y LA EQUIDAD SOCIAL Y TERRITORIAL, EN LA DIVERSIDAD	Fortalecer e incrementar las capacidades de la ciudadanía y el desarrollo del tejido social y cultural, en ambientes participativos, democráticos, seguros, libres de violencia, incluyentes y en igualdad de oportunidades, para la garantía y cumplimiento de los derechos de protección, salud y educación, considerando la atención integral y el acceso equitativo a servicios de calidad de las familias de la parroquia, con énfasis en los grupos de vulnerables de atención prioritaria.

4.3 Categoría de Ordenamiento Territorial

Las categorías de Ordenamiento territorial están determinadas de acuerdo al uso del suelo determinado por el Gobierno Municipal en donde se coordinó y articulo para su actualización con técnicos del GAD Cantonal el mismo que se ha determinado de acuerdo a los componentes analizados a nivel parroquial de acuerdo a la tabla adjunta:

Tabla 188. Categoría de ordenamiento territorial

Componente	COT	Tipología
Biofísico	Otras zonas con áreas mineras, investigación arqueológica y otros para una sociedad en armonía con la naturaleza.	Zona de importancia ecológica
Socio Cultural	Zona rural urbana dotada de servicios básicos, áreas recreacionales, interconectividad para el mejoramiento de la calidad de vida	Zona Rural urbana
Económico Productivo	Zona de producción agropecuaria con ligeras limitaciones para trabajo y producción Zona de producción agrícola con diversificación de cultivos para fomentar la asociatividad y el desarrollo de la economía popular y solidaria	Zona de producción agropecuarias
Asentamientos Humanos	Zona rural urbana dotada de servicios básicos, áreas recreacionales, interconectividad para el mejoramiento de la calidad de vida	Zona Rural urbana

Movilidad, Energía y Conectividad	Zona rural urbana dotada de servicios básicos, áreas recreacionales, interconectividad para el mejoramiento de la calidad de vida	Otra
Político Institucional y Participación Ciudadana	No Aplica	No Aplica

Fuente: GAD Municipal Churchi

Elaborado por: Equipo técnico, Actualización del PD y OT. 2015

4.4 Política Pública por Categoría de Ordenamiento Territorial COT

Tabla 189. Políticas Públicas por Categoría de Ordenamiento Territorial COT

Tipología	Categoría de ordenamiento territorial COT	Política pública
Áreas Pecuarias	ZONA DE PRODUCCIÓN AGROPECUARIA CON LIGERAS LIMITACIONES PARA TRABAJO Y PRODUCCIÓN	Implementar proyectos productivos sostenibles de apoyo a productores de la parroquia
Áreas Urbanas	ZONA RURAL URBANA DOTADA DE SERVICIOS BÁSICOS, ÁREAS RECREACIONALES, INTERCONECTIVIDAD PARA EL MEJORAMIENTO DE LA CALIDAD DE VIDA	Propiciar la participación de la ciudadanía en la planeación, ejecución y evaluación de la gestión parroquial.
Áreas de Conservación Ambiental	ZONA DE IMPORTANCIA ECOLÓGICA PARA LA PROTECCIÓN, RECUPERACIÓN Y MANEJO GARANTIZANDO Y PROMOVRIENDO LA SUSTENTABILIDAD AMBIENTAL	Regular y controlar el adecuado uso de los recursos naturales en el territorio parroquial.
Áreas de Conservación Ambiental	ZONA RURAL URBANA DOTADA DE SERVICIOS BÁSICOS, ÁREAS RECREACIONALES, INTERCONECTIVIDAD PARA EL MEJORAMIENTO DE LA CALIDAD DE VIDA	Fortalecer las capacidades de la ciudadanía en ambientes participativos y democráticos, considerando la atención integral y el acceso equitativo a servicios de calidad de los grupos vulnerables de atención prioritaria.
Áreas de Regeneración y Mejora	ZONA RURAL URBANA DOTADA DE SERVICIOS BÁSICOS, ÁREAS RECREACIONALES, INTERCONECTIVIDAD PARA EL MEJORAMIENTO DE LA CALIDAD DE VIDA	Gestionar ante el GAD provincial y cantonal el mejoramiento vial de la parroquia.
Áreas de Regeneración y Mejora	ZONA RURAL URBANA DOTADA DE SERVICIOS BÁSICOS, ÁREAS RECREACIONALES, INTERCONECTIVIDAD PARA EL MEJORAMIENTO DE LA CALIDAD DE VIDA	Gestionar ante el GAD municipal el abastecimiento de servicios básicos de su competencia a la población y promover convenios de cooperación.

5. MODELO DE GESTIÓN

El conjunto de planos, normativas y especificaciones técnicas que forman parte de la documentación del Plan Parroquial de Desarrollo y Ordenamiento Territorial PDOT, constituyen los documentos técnicos que complementan la parte operativa y de gestión del Gobierno Autónomo Descentralizado Parroquial.

El Código Orgánico de Organización Territorial Autonomía y Descentralización (COOTAD), establece la formulación y actualización del Plan de Desarrollo y Ordenamiento Territorial (PDyOT) dentro de las competencias exclusivas del GAD Parroquial, así como también su procedimiento y aplicación. El Modelo de Gestión que se aplicará en este período, será el instrumento que permita al GAD Parroquial CompuD llevar a la práctica el cumplimiento de los objetivos y metas para el bienestar de la población, para lo cual contará con programas y proyectos identificados en cada uno de los sistemas considerados. La Unidad de Planificación del Gobierno Parroquial, será la encargada de la coordinación, seguimiento y evaluación del PDOT; conjuntamente con el Consejo de Planificación y Comité de Participación Ciudadana. El Plan de Desarrollo y Ordenamiento Territorial parroquial, deberá ser ejecutado de forma progresiva hasta el año 2019. El mismo puede ser revisado, modificado y actualizado, al inicio de cada año, en concordancia con lo dispuesto en el artículo 48 del Código de Planificación y Finanzas Públicas. El GADPR COMPUD garantizará el derecho a la información y participación ciudadana en forma individual o colectiva.

Tabla 190. Estrategias de articulación

Objetivo Estratégico	Nivel	Estrategia Articulación	Nombre Institución
Mejorar el sistema vial y de transporte e impulsar la conectividad de los asentamientos humanos y zonas productivas de la parroquia fomentando la participación de los actores sociales y territoriales.	Nivel provincial	Se realizarán reuniones de trabajo con el Ministerio de Obras Públicas y Gobierno Provincial, Cantonal y Parroquial, para firmar acuerdos y convenios.	Gobierno Provincial, Gobierno Cantonal, Gobierno Parroquial, Ministerio de Obras Públicas, CONAGOPARE
Gestionar y contribuir al incremento del acceso, cobertura y calidad de los servicios básicos de los moradores de la parroquia mejorando los espacios de encuentro común, para el sano esparcimiento de sus habitantes, el fortalecimiento de prácticas deportivas y la convivencia social; con inclusión universal y énfasis en los grupos vulnerables.	Nivel municipal	Se coordinarán reuniones de trabajo, firma de convenios y compromisos entre los actores involucrados, el Gobierno Municipal, Gobierno Parroquial y Conagopare para incrementar la cobertura de servicios básicos en la parroquia.	Gobierno Municipal, Gobierno Parroquial y Conagopare
Fortalecer la institucionalidad parroquial desde un enfoque participativo y corresponsable de los miembros del Gobierno parroquial y de la ciudadanía a través de la planificación y difusión de avances e información que permita asegurar una gestión eficiente y control social dentro de un marco de democracia participativa en la toma de decisiones a fin de cumplir con la misión institucional.	Nivel parroquial	Se realizarán continuas reuniones de trabajo entre los miembros del Gobierno Parroquial, asambleas de participación con la ciudadanía, con líderes de las comunidades y de instituciones representativas de la parroquia en coordinación con el CPCCS, Consejo de planificación parroquial y Consejo de participación ciudadana de la parroquia.	Líderes de las comunidades, instituciones representativas de la parroquia, CPCCS, Consejo de planificación parroquial y Consejo de participación ciudadana de la parroquia.
Fortalecer e incrementar las capacidades de la ciudadanía y el desarrollo del tejido social y cultural, en ambientes participativos, democráticos, seguros, libres de violencia, incluyentes y en igualdad de oportunidades, para la garantía y cumplimiento de los derechos de protección, salud y educación, considerando la atención integral y el acceso equitativo a servicios de calidad de las familias de la parroquia, con énfasis en los grupos de vulnerables de atención prioritaria.	Nivel parroquial	Se realizarán reuniones de trabajo con los actores de la sociedad, líderes comunitarios, representantes de clubs, sistemas de riego, asociaciones de productores, grupos sociales y culturales para el desarrollo de actividades culturales y deportivas para el desarrollo de la parroquia.	Líderes comunitarios, representantes de clubs, sistemas de riego, asociaciones de productores, grupos sociales y culturales de la parroquia.
Promover el aprovechamiento de recursos naturales en el marco de la responsabilidad y sostenibilidad ambiental y prácticas conservacionistas en el ecosistema páramo a través de la gestión inter institucional y participativa de los diferentes actores territoriales.	Gobierno central	Se realizarán reuniones de trabajo y eventos de capacitación, firma de convenios y acuerdos para la ejecución de proyectos con el Ministerio de Ambiente, Ministerio de Agricultura Ganadería Acuacultura y Pesca, Secretaria de gestión de Riesgos, las comunidades y otras instituciones relacionadas.	Ministerio de Ambiente, Ministerio de Agricultura Ganadería Acuacultura y Pesca, Secretaria de gestión de Riesgos, Conagopare
Mejorar e impulsar la producción agropecuaria y el turismo con un manejo sustentable de los recursos naturales y el aprovechamiento adecuado de las capacidades locales y del patrimonio natural, con la implementación de infraestructura y proyectos productivos incentivando fuentes	Nivel provincial	Se realizarán reuniones de trabajo, eventos de capacitación, firma de convenios y acuerdos para la ejecución de proyectos con los distintos niveles de Gobierno: Provincial, Cantonal y Parroquial, Ministerio de Agricultura Ganadería Acuacultura y Pesca, ONGS y otras	Gobierno Provincial, Gobierno Cantonal y Gobierno Parroquial, Ministerio de Agricultura Ganadería Acuacultura y Pesca, ONGS

de trabajo y la soberanía alimentaria en la parroquia.

instituciones aliadas para fortalecer la producción agropecuaria en la parroquia.

Tabla 191. Propuesta de programas y proyectos

Nombre Programa	Objetivo Estratégico	Meta Objetivo Estratégico	Política Pública	Estrategia Articulación
Proyecto de fortalecimiento de la unidad de planificación parroquial	Fortalecer la institucionalidad parroquial desde un enfoque participativo y corresponsable de los miembros del Gobierno parroquial y de la ciudadanía a través de la planificación y difusión de avances e información que permita asegurar una gestión eficiente y control social dentro de un marco de democracia participativa en la toma de decisiones a fin de cumplir con la misión institucional.	Alcanzar el 100% de proyectos ejecutados con seguimiento-Otro	Propiciar la participación de la ciudadanía en la planeación, ejecución y evaluación de la gestión parroquial.	Se realizarán continuas reuniones de trabajo entre los miembros del Gobierno Parroquial, asambleas de participación con la ciudadanía, con líderes de las comunidades y de instituciones representativas de la parroquia en coordinación con el CPCCS, Consejo de planificación parroquial y Consejo de participación ciudadana de la parroquia.
Proyecto de arreglo del cementerio general de Compud	Gestionar y contribuir al incremento del acceso, cobertura y calidad de los servicios básicos de los moradores de la parroquia mejorando los espacios de encuentro común, para el sano esparcimiento de sus habitantes, el fortalecimiento de prácticas deportivas y la convivencia social; con inclusión universal y énfasis en los grupos vulnerables.	Legalizar el 60% de las comunidades de la parroquia y gestionar la dotación de los servicios básicos en la institución competente.-Otro	Gestionar ante el GAD municipal el abastecimiento de servicios básicos de su competencia a la población y promover convenios de cooperación.	Se coordinarán reuniones de trabajo, firma de convenios y compromisos entre los actores involucrados, el Gobierno Municipal, Gobierno Parroquial y Conagopare para incrementar la cobertura de servicios básicos en la parroquia.
Proyecto de difusión de los avances en la consecución de los objetivos de desarrollo.	Fortalecer la institucionalidad parroquial desde un enfoque participativo y corresponsable de los miembros del Gobierno parroquial y de la ciudadanía a través de la planificación y difusión de avances e información que permita asegurar una gestión eficiente y control social dentro de un marco de democracia participativa en la toma de decisiones a fin de cumplir con la misión institucional.	Alcanzar el 100% de proyectos ejecutados con seguimiento-Otro	Propiciar la participación de la ciudadanía en la planeación, ejecución y evaluación de la gestión parroquial.	Se realizarán continuas reuniones de trabajo entre los miembros del Gobierno Parroquial, asambleas de participación con la ciudadanía, con líderes de las comunidades y de instituciones representativas de la parroquia en coordinación con el CPCCS, Consejo de planificación parroquial y Consejo de participación ciudadana de la parroquia.
Proyecto de mejoramiento de las capas de rodadura de las vías rurales de la parroquia Compud.	Mejorar el sistema vial y de transporte e impulsar la conectividad de los asentamientos humanos y zonas productivas de la parroquia fomentando la participación de los actores sociales y territoriales.	Alcanzar el 35 % de vías de la parroquia Compud en buen estado-Otro	Gestionar ante el GAD provincial y cantonal el mejoramiento vial de la parroquia.	Se realizarán reuniones de trabajo con el Ministerio de Obras Públicas y Gobierno Provincial, Cantonal y Parroquial, para firmar acuerdos y convenios.
Proyecto de adoquinado de las vías de parroquia Compud	Mejorar el sistema vial y de transporte e impulsar la conectividad de los asentamientos humanos y zonas productivas de la parroquia fomentando la participación de los actores sociales y territoriales.	Alcanzar el 35 % de vías de la parroquia Compud en buen estado-Otro	Gestionar ante el GAD provincial y cantonal el mejoramiento vial de la parroquia.	Se realizarán reuniones de trabajo con el Ministerio de Obras Públicas y Gobierno Provincial, Cantonal y Parroquial, para firmar acuerdos y convenios.

Proyecto de asistencia técnica a la producción agrícola sostenible de los cultivos de maíz, papa y arveja y formación de promotores agrícolas.	Mejorar e impulsar la producción agropecuaria y el turismo con un manejo sustentable de los recursos naturales y el aprovechamiento adecuado de las capacidades locales y del patrimonio natural, con la implementación de infraestructura y proyectos productivos incentivando fuentes de trabajo y la soberanía alimentaria en la parroquia.	Incrementar en un 20% la producción agrícola y pecuaria de la parroquia-Otro	Implementar proyectos productivos sostenibles de apoyo a productores de la parroquia	Se realizarán reuniones de trabajo, eventos de capacitación, firma de convenios y acuerdos para la ejecución de proyectos con los distintos niveles de Gobierno: Provincial, Cantonal y Parroquial, Ministerio de Agricultura Ganadería Acuicultura y Pesca, ONGS y otras instituciones aliadas para fortalecer la producción agropecuaria en la parroquia.
Proyecto de prestación de servicios de pequeña maquinaria agrícola	Mejorar e impulsar la producción agropecuaria y el turismo con un manejo sustentable de los recursos naturales y el aprovechamiento adecuado de las capacidades locales y del patrimonio natural, con la implementación de infraestructura y proyectos productivos incentivando fuentes de trabajo y la soberanía alimentaria en la parroquia.	Incrementar en un 20% la producción agrícola y pecuaria de la parroquia-Otro	Implementar proyectos productivos sostenibles de apoyo a productores de la parroquia	Se realizarán reuniones de trabajo, eventos de capacitación, firma de convenios y acuerdos para la ejecución de proyectos con los distintos niveles de Gobierno: Provincial, Cantonal y Parroquial, Ministerio de Agricultura Ganadería Acuicultura y Pesca, ONGS y otras instituciones aliadas para fortalecer la producción agropecuaria en la parroquia.
Proyecto de academias deportivas en los centros educativos de la parroquia Compud	Fortalecer e incrementar las capacidades de la ciudadanía y el desarrollo del tejido social y cultural, en ambientes participativos, democráticos, seguros, libres de violencia, incluyentes y en igualdad de oportunidades, para la garantía y cumplimiento de los derechos de protección, salud y educación, considerando la atención integral y el acceso equitativo a servicios de calidad de las familias de la parroquia, con énfasis en los grupos de vulnerables de atención prioritaria.	Atender el 20% de la población de grupos vulnerables de la parroquia mediante proyectos de apoyo a sus familias.-Otro	Fortalecer las capacidades de la ciudadanía en ambientes participativos y democráticos, considerando la atención integral y el acceso equitativo a servicios de calidad de los grupos vulnerables de atención prioritaria.	Se realizarán reuniones de trabajo con los actores de la sociedad, líderes comunitarios, representantes de clubs, sistemas de riego, asociaciones de productores, grupos sociales y culturales para el desarrollo de actividades culturales y deportivas para el desarrollo de la parroquia.
Proyecto de mejoramiento genético de ganado vacuno	Mejorar e impulsar la producción agropecuaria y el turismo con un manejo sustentable de los recursos naturales y el aprovechamiento adecuado de las capacidades locales y del patrimonio natural, con la implementación de infraestructura y proyectos productivos incentivando fuentes de trabajo y la soberanía alimentaria en la parroquia.	Incrementar en un 20% la producción agrícola y pecuaria de la parroquia-Otro	Implementar proyectos productivos sostenibles de apoyo a productores de la parroquia	Se realizarán reuniones de trabajo, eventos de capacitación, firma de convenios y acuerdos para la ejecución de proyectos con los distintos niveles de Gobierno: Provincial, Cantonal y Parroquial, Ministerio de Agricultura Ganadería Acuicultura y Pesca, ONGS y otras instituciones aliadas para fortalecer la producción agropecuaria en la parroquia.

Proyecto de capacitación y apoyo en el uso de semillas de calidad para elevar la producción de los cultivos de papa maíz y arveja y su comercialización asociativa	Mejorar e impulsar la producción agropecuaria y el turismo con un manejo sustentable de los recursos naturales y el aprovechamiento adecuado de las capacidades locales y del patrimonio natural, con la implementación de infraestructura y proyectos productivos incentivando fuentes de trabajo y la soberanía alimentaria en la parroquia.	Incrementar en un 20% la producción agrícola y pecuaria de la parroquia-Otro	Implementar proyectos productivos sostenibles de apoyo a productores de la parroquia	Se realizarán reuniones de trabajo, eventos de capacitación, firma de convenios y acuerdos para la ejecución de proyectos con los distintos niveles de Gobierno: Provincial, Cantonal y Parroquial, Ministerio de Agricultura Ganadería Acuacultura y Pesca, ONGS y otras instituciones aliadas para fortalecer la producción agropecuaria en la parroquia.
Proyecto de mejoramiento de pastizales en la parroquia Compud	Mejorar e impulsar la producción agropecuaria y el turismo con un manejo sustentable de los recursos naturales y el aprovechamiento adecuado de las capacidades locales y del patrimonio natural, con la implementación de infraestructura y proyectos productivos incentivando fuentes de trabajo y la soberanía alimentaria en la parroquia.	Incrementar en un 20% la producción agrícola y pecuaria de la parroquia-Otro	Implementar proyectos productivos sostenibles de apoyo a productores de la parroquia	Se realizarán reuniones de trabajo, eventos de capacitación, firma de convenios y acuerdos para la ejecución de proyectos con los distintos niveles de Gobierno: Provincial, Cantonal y Parroquial, Ministerio de Agricultura Ganadería Acuacultura y Pesca, ONGS y otras instituciones aliadas para fortalecer la producción agropecuaria en la parroquia.
Proyecto de ubicación de señalética en los ingresos de las comunidades de la parroquia Compud y lugares representativos y formación de guías turísticos	Promover el aprovechamiento de recursos naturales en el marco de la responsabilidad y sostenibilidad ambiental y prácticas conservacionistas en el ecosistema páramo a través de la gestión inter institucional y participativa de los diferentes actores territoriales.	Preservar el 4% de la vegetación nativa de la parroquia-Otro	Regular y controlar el adecuado uso del recurso natural en el territorio parroquial.	Se realizarán reuniones de trabajo y eventos de capacitación, firma de convenios y acuerdos para la ejecución de proyectos con el Ministerio de Ambiente, Ministerio de Agricultura Ganadería Acuacultura y Pesca, Secretaria de gestión de Riesgos, las comunidades y otras instituciones relacionadas.
proyecto de análisis de monitoreo de la fertilidad de suelos	Mejorar e impulsar la producción agropecuaria y el turismo con un manejo sustentable de los recursos naturales y el aprovechamiento adecuado de las capacidades locales y del patrimonio natural, con la implementación de infraestructura y proyectos productivos incentivando fuentes de trabajo y la soberanía alimentaria en la parroquia.	Incrementar en un 20% la producción agrícola y pecuaria de la parroquia-Otro	Implementar proyectos productivos sostenibles de apoyo a productores de la parroquia	Se realizarán reuniones de trabajo, eventos de capacitación, firma de convenios y acuerdos para la ejecución de proyectos con los distintos niveles de Gobierno: Provincial, Cantonal y Parroquial, Ministerio de Agricultura Ganadería Acuacultura y Pesca, ONGS y otras instituciones aliadas para fortalecer la producción agropecuaria en la parroquia.
Proyecto de monitoreo de la calidad del agua de consumo humano y uso doméstico	Gestionar y contribuir al incremento del acceso, cobertura y calidad de los servicios básicos de los moradores de la parroquia mejorando los espacios de encuentro común, para el sano esparcimiento de sus habitantes, el fortalecimiento de prácticas deportivas y la convivencia social; con inclusión universal y énfasis en los grupos vulnerables.	Legalizar el 60% de las comunidades de la parroquia y gestionar la dotación de los servicios básicos en la institución competente.-Otro	Gestionar ante el GAD municipal el abastecimiento de servicios básicos de su competencia a la población y promover convenios de cooperación.	Se coordinarán reuniones de trabajo, firma de convenios y compromisos entre los actores involucrados, el Gobierno Municipal, Gobierno Parroquial y Conagopare para incrementar la cobertura de servicios básicos en la parroquia.

Proyecto de difusión y formación de grupos de danza con jóvenes de la parroquia	Fortalecer e incrementar las capacidades de la ciudadanía y el desarrollo del tejido social y cultural, en ambientes participativos, democráticos, seguros, libres de violencia, incluyentes y en igualdad de oportunidades, para la garantía y cumplimiento de los derechos de protección, salud y educación, considerando la atención integral y el acceso equitativo a servicios de calidad de las familias de la parroquia, con énfasis en los grupos de vulnerables de atención prioritaria.	Atender el 20% de la población de grupos vulnerables de la parroquia mediante proyectos de apoyo a sus familias.-Otro	Fortalecer las capacidades de la ciudadanía en ambientes participativos y democráticos, considerando la atención integral y el acceso equitativo a servicios de calidad de los grupos vulnerables de atención prioritaria.	Se realizarán reuniones de trabajo con los actores de la sociedad, líderes comunitarios, representantes de clubs, sistemas de riego, asociaciones de productores, grupos sociales y culturales para el desarrollo de actividades culturales y deportivas para el desarrollo de la parroquia.
Proyecto de capacitación en manejo adecuado de ganado lechero	Mejorar e impulsar la producción agropecuaria y el turismo con un manejo sustentable de los recursos naturales y el aprovechamiento adecuado de las capacidades locales y del patrimonio natural, con la implementación de infraestructura y proyectos productivos incentivando fuentes de trabajo y la soberanía alimentaria en la parroquia.	Incrementar en un 20% la producción agrícola y pecuaria de la parroquia.-Otro	Implementar proyectos productivos sostenibles de apoyo a productores de la parroquia	Se realizarán reuniones de trabajo, eventos de capacitación, firma de convenios y acuerdos para la ejecución de proyectos con los distintos niveles de Gobierno: Provincial, Cantonal y Parroquial, Ministerio de Agricultura Ganadería Acuicultura y Pesca, ONGS y otras instituciones aliadas para fortalecer la producción agropecuaria en la parroquia.
Proyecto de mejoramiento de la alimentación del hato lechero	Mejorar e impulsar la producción agropecuaria y el turismo con un manejo sustentable de los recursos naturales y el aprovechamiento adecuado de las capacidades locales y del patrimonio natural, con la implementación de infraestructura y proyectos productivos incentivando fuentes de trabajo y la soberanía alimentaria en la parroquia.	Incrementar en un 20% la producción agrícola y pecuaria de la parroquia.-Otro	Implementar proyectos productivos sostenibles de apoyo a productores de la parroquia	Se realizarán reuniones de trabajo, eventos de capacitación, firma de convenios y acuerdos para la ejecución de proyectos con los distintos niveles de Gobierno: Provincial, Cantonal y Parroquial, Ministerio de Agricultura Ganadería Acuicultura y Pesca, ONGS y otras instituciones aliadas para fortalecer la producción agropecuaria en la parroquia.
Proyecto de mantenimiento y limpieza de espacios públicos	Gestionar y contribuir al incremento del acceso, cobertura y calidad de los servicios básicos de los moradores de la parroquia mejorando los espacios de encuentro común, para el sano esparcimiento de sus habitantes, el fortalecimiento de prácticas deportivas y la convivencia social; con inclusión universal y énfasis en los grupos vulnerables.	Legalizar el 60% de las comunidades de la parroquia y gestionar la dotación de los servicios básicos en la institución competente.-Otro	Gestionar ante el GAD municipal el abastecimiento de servicios básicos de su competencia a la población y promover convenios de cooperación.	Se coordinarán reuniones de trabajo, firma de convenios y compromisos entre los actores involucrados, el Gobierno Municipal, Gobierno Parroquial y Conagopare para incrementar la cobertura de servicios básicos en la parroquia.
Proyecto de prestación de servicios de pequeña maquinaria para conservación de forrajes	Mejorar e impulsar la producción agropecuaria y el turismo con un manejo sustentable de los recursos naturales y el aprovechamiento adecuado de las capacidades locales y del patrimonio natural, con la implementación de infraestructura y proyectos productivos incentivando fuentes de trabajo y la soberanía alimentaria en la parroquia.	Incrementar en un 20% la producción agrícola y pecuaria de la parroquia.-Otro	Implementar proyectos productivos sostenibles de apoyo a productores de la parroquia	Se realizarán reuniones de trabajo, eventos de capacitación, firma de convenios y acuerdos para la ejecución de proyectos con los distintos niveles de Gobierno: Provincial, Cantonal y Parroquial, Ministerio de Agricultura Ganadería Acuicultura y Pesca, ONGS y otras instituciones aliadas para fortalecer la producción agropecuaria en la parroquia.

Proyecto de formación de promotores pecuarios	Mejorar e impulsar la producción agropecuaria y el turismo con un manejo sustentable de los recursos naturales y el aprovechamiento adecuado de las capacidades locales y del patrimonio natural, con la implementación de infraestructura y proyectos productivos incentivando fuentes de trabajo y la soberanía alimentaria en la parroquia.	Incrementar en un 20% la producción agrícola y pecuaria de la parroquia.-Otro	Implementar proyectos productivos sostenibles de apoyo a productores de la parroquia	Se realizarán reuniones de trabajo, eventos de capacitación, firma de convenios y acuerdos para la ejecución de proyectos con los distintos niveles de Gobierno: Provincial, Cantonal y Parroquial, Ministerio de Agricultura Ganadería Acuicultura y Pesca, ONGS y otras instituciones aliadas para fortalecer la producción agropecuaria en la parroquia.
Proyecto de creación de la liga deportiva parroquial.	Fortalecer e incrementar las capacidades de la ciudadanía y el desarrollo del tejido social y cultural, en ambientes participativos, democráticos, seguros, libres de violencia, incluyentes y en igualdad de oportunidades, para la garantía y cumplimiento de los derechos de protección, salud y educación, considerando la atención integral y el acceso equitativo a servicios de calidad de las familias de la parroquia, con énfasis en los grupos de vulnerables de atención prioritaria.	Atender el 20% de la población de grupos vulnerables de la parroquia mediante proyectos de apoyo a sus familias.-Otro	Fortalecer las capacidades de la ciudadanía en ambientes participativos y democráticos, considerando la atención integral y el acceso equitativo a servicios de calidad de los grupos vulnerables de atención prioritaria.	Se realizarán reuniones de trabajo con los actores de la sociedad, líderes comunitarios, representantes de clubs, sistemas de riego, asociaciones de productores, grupos sociales y culturales para el desarrollo de actividades culturales y deportivas para el desarrollo de la parroquia.
Proyecto de adecuación de arreglo de la plaza central de Compud	Gestionar y contribuir al incremento del acceso, cobertura y calidad de los servicios básicos de los moradores de la parroquia mejorando los espacios de encuentro común, para el sano esparcimiento de sus habitantes, el fortalecimiento de prácticas deportivas y la convivencia social; con inclusión universal y énfasis en los grupos vulnerables.	Legalizar el 60% de las comunidades de la parroquia y gestionar la dotación de los servicios básicos en la institución competente.-Otro	Gestionar ante el GAD municipal el abastecimiento de servicios básicos de su competencia a la población y promover convenios de cooperación.	Se coordinarán reuniones de trabajo, firma de convenios y compromisos entre los actores involucrados, el Gobierno Municipal, Gobierno Parroquial y Conagopare para incrementar la cobertura de servicios básicos en la parroquia.
Proyecto de implementación del servicio de transporte estudiantil en la parroquia Compud	Fortalecer e incrementar las capacidades de la ciudadanía y el desarrollo del tejido social y cultural, en ambientes participativos y democráticos, en igualdad de oportunidades para la garantía y cumplimiento de los derechos de protección, salud y educación, considerando la atención integral y el acceso equitativo a servicios de calidad de las familias de la parroquia, con énfasis en los grupos de vulnerables de atención prioritaria.	Alcanzar el 6% la población de grupos de atención prioritaria atendida hasta el 2019		
Proyecto de implementación de sistema de crianza de vacunas con grupos vulnerables de la parroquia	Fortalecer e incrementar las capacidades de la ciudadanía y el desarrollo del tejido social y cultural, en ambientes participativos y democráticos, en igualdad de oportunidades para la garantía y cumplimiento de los derechos de protección, salud y educación, considerando la atención integral y el acceso equitativo a servicios de calidad de las familias de la parroquia, con énfasis en los grupos de vulnerables de	Alcanzar el 6% la población de grupos de atención prioritaria atendida hasta el 2019		

Tabla 192. Montos e indicadores de proyectos

Nombre programa	Objetivo estratégico	Meta objetivo estratégico	Política pública	Estrategia articulación	Monto referencial	Fuente financiamiento	Otra fuente	Meta programa proyecto	Indicador gestión	Año Meta
Proyecto de fortalecimiento de la unidad de planificación parroquial	Fortalecer la institucionalidad parroquial desde un enfoque participativo y corresponsable de los miembros del Gobierno parroquial y de la ciudadanía a través de la planificación y difusión de avances e información que permita asegurar una gestión eficiente y control social dentro de un marco de democracia participativa en la toma de decisiones a fin de cumplir con la misión institucional.	Alcanzar el 100% de proyectos ejecutados con seguimiento-Otro	Propiciar la participación de la ciudadanía en la planeación, ejecución y evaluación de la gestión parroquial.	Se realizarán continuas reuniones de trabajo entre los miembros del Gobierno Parroquial, asambleas de participación con la ciudadanía, con líderes de las comunidades y de instituciones representativas de la parroquia en coordinación con el CPCCS, Consejo de planificación parroquial y Consejo de participación ciudadana de la parroquia.	49740	Transferencias del gobierno central		1 técnico por año para la unidad de planificación	número de técnico contratado por año	2019
Proyecto de arreglo del cementerio general de Compud	Gestionar y contribuir al incremento del acceso, cobertura y calidad de los servicios básicos de los moradores de la parroquia mejorando los espacios de encuentro común,	Legalizar el 60% de las comunidades de la parroquia y gestionar la dotación de los servicios básicos en la institución competente.-	Gestionar ante el GAD municipal el abastecimiento de servicios básicos de su competencia a la población y promover convenios de cooperación.	Se coordinarán reuniones de trabajo, firma de convenios y compromisos entre los actores involucrados, el Gobierno Municipal, Gobierno Parroquial y	20000	Transferencias del gobierno central		Realizar el 100% de arreglos planificados en el cementerio general de la parroquia Compud.	Porcentaje de avance en arreglos del cementerio de Compud	2017

	para el sano esparcimiento de sus habitantes, el fortalecimiento de prácticas deportivas y la convivencia social; con inclusión universal y énfasis en los grupos vulnerables.	Otro		Conagopare para incrementar la cobertura de servicios básicos en la parroquia.						
Proyecto de difusión de los avances en la consecución de los objetivos de desarrollo.	Fortalecer la institucionalidad parroquial desde un enfoque participativo y corresponsable de los miembros del Gobierno parroquial y de la ciudadanía a través de la planificación y difusión de avances e información que permita asegurar una gestión eficiente y control social dentro de un marco de democracia participativa en la toma de decisiones a fin de cumplir con la misión institucional.	Alcanzar el 100% de proyectos ejecutados con seguimiento-Otro	Propiciar la participación de la ciudadanía en la planeación, ejecución y evaluación de la gestión parroquial.	Se realizarán continuas reuniones de trabajo entre los miembros del Gobierno Parroquial, asambleas de participación con la ciudadanía, con líderes de las comunidades y de instituciones representativas de la parroquia en coordinación con el CPCCS, Consejo de planificación parroquial y Consejo de participación ciudadana de la parroquia.	4000	Transferencias del gobierno central		100 de unidades de material gráfico recopilatorio impreso y distribuido.	Unidades de material gráfico recopilatorio impreso y distribuido.	2019
Proyecto de mejoramiento de las capas de rodadura de las vías rurales de la parroquia Compud.	Mejorar el sistema vial y de transporte e impulsar la conectividad de los asentamientos humanos y zonas productivas de la	Alcanzar el 35 % de vías de la parroquia Compud en buen estado-Otro	Gestionar ante el GAD provincial y cantonal el mejoramiento vial de la parroquia.	Se realizarán reuniones de trabajo con el Ministerio de Obras Públicas y Gobierno Provincial,	60000	Ingresos propios		20 kilómetros de vías de la parroquia atendidas	kilómetros de vías mantenidos	2019

	parroquia fomentando la participación de los actores sociales y territoriales.			Cantonal y Parroquial, para firmar acuerdos y convenios.						
Proyecto de adoquinado de las vías de la parroquia Compud	Mejorar el sistema vial y de transporte e impulsar la conectividad de los asentamientos humanos y zonas productivas de la parroquia fomentando la participación de los actores sociales y territoriales.	Alcanzar el 35 % de vías de la parroquia Compud en buen estado-Otro	Gestionar ante el GAD provincial y cantonal el mejoramiento vial de la parroquia.	Se realizarán reuniones de trabajo con el Ministerio de Obras Públicas y Gobierno Provincial, Cantonal y Parroquial, para firmar acuerdos y convenios.	240000	Transferencias del gobierno central		3 kilómetros de vía adoquinada	número de kilómetros de vía adoquinada	2019
Proyecto de asistencia técnica a la producción agrícola sostenible de los cultivos de maíz, papa y arveja y formación de promotores agrícolas.	Mejorar e impulsar la producción agropecuaria y el turismo con un manejo sustentable de los recursos naturales y el aprovechamiento adecuado de las capacidades locales y del patrimonio natural, con la implementación de infraestructura y proyectos productivos incentivando fuentes de trabajo y la soberanía alimentaria en la parroquia.	Incrementar en un 20% la producción agrícola y pecuaria de la parroquia-Otro	Implementar proyectos productivos sostenibles de apoyo a productores de la parroquia	Se realizarán reuniones de trabajo, eventos de capacitación, firma de convenios y acuerdos para la ejecución de proyectos con los distintos niveles de Gobierno: Provincial, Cantonal y Parroquial, Ministerio de Agricultura Ganadería Acuicultura y Pesca, ONGS y otras instituciones aliadas para fortalecer la producción agropecuaria en la parroquia.	1500	Transferencias del gobierno central		20 promotores agrícolas formados	número de promotores agrícolas formados	2017

Proyecto de prestación de servicios pequeños de maquinaria agrícola	de la producción agropecuaria y el turismo con un manejo sustentable de los recursos naturales y el aprovechamiento adecuado de las capacidades locales y del patrimonio natural, con la implementación de infraestructura y proyectos productivos incentivando fuentes de trabajo y la soberanía alimentaria en la parroquia.	Incrementar en un 20% la producción agrícola y pecuaria de la parroquia-Otro	Implementar proyectos productivos sostenibles de apoyo a productores de la parroquia	Se realizarán reuniones de trabajo, eventos de capacitación, firma de convenios y acuerdos para la ejecución de proyectos con los distintos niveles de Gobierno: Provincial, Cantonal y Parroquial, Ministerio de Agricultura Ganadería Acuacultura y Pesca, ONGS y otras instituciones aliadas para fortalecer la producción agropecuaria en la parroquia.	15000	Transferencias del gobierno central	1 maquinaria agrícola adquirida	número de maquinaria de uso agrícola adquirida	2019
Proyecto de mantenimiento y operación de pequeña maquinaria agrícola	Mejorar e impulsar la producción agropecuaria y el turismo con un manejo sustentable de los recursos naturales y el aprovechamiento adecuado de las capacidades locales y del patrimonio natural, con la implementación de infraestructura y proyectos productivos	Incrementar en un 20% la producción agrícola y pecuaria de la parroquia-Otro	Implementar proyectos productivos sostenibles de apoyo a productores de la parroquia	Se realizarán reuniones de trabajo, eventos de capacitación, firma de convenios y acuerdos para la ejecución de proyectos con los distintos niveles de Gobierno: Provincial, Cantonal y Parroquial, Ministerio de Agricultura Ganadería Acuacultura y Pesca, ONGS y otras instituciones aliadas para fortalecer la producción agropecuaria en la parroquia.	6000	Transferencias del gobierno central	100% de la maquinaria agrícola operando y mantenida adecuadamente	porcentaje de la maquinaria agrícola operando y mantenida adecuadamente	2019

	incentivando fuentes de trabajo y la soberanía alimentaria en la parroquia.			Pesca, ONGS y otras instituciones aliadas para fortalecer la producción agropecuaria en la parroquia.						
Proyecto de academias deportivas en los centros educativos de la parroquia Compud	Fortalecer e incrementar las capacidades de la ciudadanía y el desarrollo del tejido social y cultural, en ambientes participativos, democráticos, seguros, libres de violencia, incluyentes y en igualdad de oportunidades, para la garantía y cumplimiento de los derechos de protección, salud y educación, considerando la atención integral y el acceso equitativo a servicios de calidad de las familias de la parroquia, con énfasis en los grupos de vulnerables de atención prioritaria.	Atender el 20% de la población de grupos vulnerables de la parroquia mediante proyectos de apoyo a sus familias.-Otro	Fortalecer las capacidades de la ciudadanía en ambientes participativos y democráticos, considerando la atención integral y el acceso equitativo a servicios de calidad de los grupos vulnerables de atención prioritaria.	Se realizarán reuniones de trabajo con los actores de la sociedad, líderes comunitarios, representantes de clubs, sistemas de riego, asociaciones de productores, grupos sociales y culturales para el desarrollo de actividades culturales y deportivas para el desarrollo de la parroquia.	1000	Transferencias del gobierno central		1 academia deportiva implementada	número de academias deportivas implementadas	2018
Proyecto de mejoramiento genético de ganado vacuno	Mejorar e impulsar la producción agropecuaria y el turismo con un	Incrementar en un 20% la producción agrícola y	Implementar proyectos productivos sostenibles de	Se realizarán reuniones de trabajo, eventos de capacitación, firma	6000	Transferencias del gobierno central		60 terneros mejorados nacidos vivos	número de terneros mejorados nacidos vivos	2019

	manejo sustentable de los recursos naturales y el aprovechamiento adecuado de las capacidades locales y del patrimonio natural, con la implementación de infraestructura y proyectos productivos incentivando fuentes de trabajo y la soberanía alimentaria en la parroquia.	pecuaria de la parroquia-Otro	apoyo a productores de la parroquia	de convenios y acuerdos para la ejecución de proyectos con los distintos niveles de Gobierno: Provincial, Cantonal y Parroquial, Ministerio de Agricultura Ganadería Acuicultura y Pesca, ONGS y otras instituciones aliadas para fortalecer la producción agropecuaria en la parroquia.						
Proyecto de capacitación y apoyo en el uso de semillas de calidad para elevar la producción de los cultivos de papa maíz y arveja y su comercialización asociativa	Mejorar e impulsar la producción agropecuaria y el turismo con un manejo sustentable de los recursos naturales y el aprovechamiento adecuado de las capacidades locales y del patrimonio natural, con la implementación de infraestructura y proyectos productivos incentivando fuentes de trabajo y la soberanía alimentaria en la	Incrementar en un 20% la producción agrícola y pecuaria de la parroquia-Otro	Implementar proyectos productivos sostenibles de apoyo a productores de la parroquia	Se realizarán reuniones de trabajo, eventos de capacitación, firma de convenios y acuerdos para la ejecución de proyectos con los distintos niveles de Gobierno: Provincial, Cantonal y Parroquial, Ministerio de Agricultura Ganadería Acuicultura y Pesca, ONGS y otras instituciones aliadas para fortalecer la	4000	Transferencias del gobierno central		30 productores agrícolas capacitados	número de productores agrícolas capacitados	2018

	parroquia.			producción agropecuaria en la parroquia.						
Proyecto de mejoramiento de pastizales en la parroquia Compud	Mejorar e impulsar la producción agropecuaria y el turismo con un manejo sustentable de los recursos naturales y el aprovechamiento adecuado de las capacidades locales y del patrimonio natural, con la implementación de infraestructura y proyectos productivos incentivando fuentes de trabajo y la soberanía alimentaria en la parroquia.	Incrementar en un 20% la producción agrícola y pecuaria de la parroquia-Otro	Implementar proyectos productivos sostenibles de apoyo a productores de la parroquia	Se realizarán reuniones de trabajo, eventos de capacitación, firma de convenios y acuerdos para la ejecución de proyectos con los distintos niveles de Gobierno: Provincial, Cantonal y Parroquial, Ministerio de Agricultura Ganadería Acuacultura y Pesca, ONGS y otras instituciones aliadas para fortalecer la producción agropecuaria en la parroquia.	4000	Transferencias del gobierno central		20 hectáreas de pasto mejorado implementadas	número de hectáreas de pasto mejorado implementadas	2019
Proyecto de ubicación de señalética en los ingresos de las comunidades de la parroquia Compud y lugares representativos y formación de guías turísticos	Promover el aprovechamiento de recursos naturales en el marco de la responsabilidad y sostenibilidad ambiental y prácticas conservacionistas en el ecosistema páramo a través de la gestión inter institucional y	Preservar el 4% de la vegetación nativa de la parroquia-Otro	Regular y controlar el adecuado uso del recurso natural en el territorio parroquial.	Se realizarán reuniones de trabajo y eventos de capacitación, firma de convenios y acuerdos para la ejecución de proyectos con el Ministerio de Ambiente, Ministerio de Agricultura Ganadería Acuacultura y	3300	Transferencias del gobierno central		10 señaléticas ubicadas en la parroquia Compud	número de señaléticas ubicadas en la parroquia Compud	2017

	participativa de los diferentes actores territoriales.			Pesca, Secretaria de gestión de Riesgos, las comunidades y otras instituciones relacionadas.						
proyecto de análisis de monitoreo de la fertilidad de suelos	Mejorar e impulsar la producción agropecuaria y el turismo con un manejo sustentable de los recursos naturales y el aprovechamiento adecuado de las capacidades locales y del patrimonio natural, con la implementación de infraestructura y proyectos productivos incentivando fuentes de trabajo y la soberanía alimentaria en la parroquia.	Incrementar en un 20% la producción agrícola y pecuaria de la parroquia-Otro	Implementar proyectos productivos sostenibles de apoyo a productores de la parroquia	Se realizarán reuniones de trabajo, eventos de capacitación, firma de convenios y acuerdos para la ejecución de proyectos con los distintos niveles de Gobierno: Provincial, Cantonal y Parroquial, Ministerio de Agricultura Ganadería Acuacultura y Pesca, ONGS y otras instituciones aliadas para fortalecer la producción agropecuaria en la parroquia.	1200	Transferencias del gobierno central		4 análisis de suelo	número de análisis de suelo efectuados	2019
Proyecto de monitoreo de la calidad del agua de consumo humano y uso doméstico	Gestionar y contribuir al incremento del acceso, cobertura y calidad de los servicios básicos de los moradores de la parroquia mejorando los espacios de encuentro común,	Legalizar el 60% de las comunidades de la parroquia y gestionar la dotación de los servicios básicos en la institución competente.-	Gestionar ante el GAD municipal el abastecimiento de servicios básicos de su competencia a la población y promover convenios de cooperación.	Se coordinarán reuniones de trabajo, firma de convenios y compromisos entre los actores involucrados, el Gobierno Municipal, Gobierno Parroquial y	1200	Transferencias del gobierno central		4 análisis de agua	número de análisis de agua efectuados	2019

	para el sano esparcimiento de sus habitantes, el fortalecimiento de prácticas deportivas y la convivencia social; con inclusión universal y énfasis en los grupos vulnerables.	Otro		Conagopare para incrementar la cobertura de servicios básicos en la parroquia.						
Proyecto de difusión y formación de grupos de danza con jóvenes de la parroquia	Fortalecer e incrementar las capacidades de la ciudadanía y el desarrollo del tejido social y cultural, en ambientes participativos, democráticos, seguros, libres de violencia, incluyentes y en igualdad de oportunidades, para la garantía y cumplimiento de los derechos de protección, salud y educación, considerando la atención integral y el acceso equitativo a servicios de calidad de las familias de la parroquia, con énfasis en los grupos de vulnerables de atención prioritaria.	Atender el 20% de la población de grupos vulnerables de la parroquia mediante proyectos de apoyo a sus familias.-Otro	Fortalecer las capacidades de la ciudadanía en ambientes participativos y democráticos, considerando la atención integral y el acceso equitativo a servicios de calidad de los grupos vulnerables de atención prioritaria.	Se realizarán reuniones de trabajo con los actores de la sociedad, líderes comunitarios, representantes de clubs, sistemas de riego, asociaciones de productores, grupos sociales y culturales para el desarrollo de actividades culturales y deportivas para el desarrollo de la parroquia.	2000	Transferencias del gobierno central		1 grupo de danza formado y fortalecido	número de grupos de danza formado y fortalecido	2016
Proyecto de	Mejorar e impulsar	Incrementar	Implementar	Se realizarán	600	Transferencias		20 personas	número de	2017

capacitación en manejo adecuado de ganado lechero	la producción agropecuaria y el turismo con un manejo sustentable de los recursos naturales y el aprovechamiento adecuado de las capacidades locales y del patrimonio natural, con la implementación de infraestructura y proyectos productivos incentivando fuentes de trabajo y la soberanía alimentaria en la parroquia.	en un 20% la producción agrícola y pecuaria de la parroquia-Otro	proyectos productivos sostenibles de apoyo a productores de la parroquia	reuniones de trabajo, eventos de capacitación, firma de convenios y acuerdos para la ejecución de proyectos con los distintos niveles de Gobierno: Provincial, Cantonal y Parroquial, Ministerio de Agricultura Ganadería Acuicultura y Pesca, ONGS y otras instituciones aliadas para fortalecer la producción agropecuaria en la parroquia.		del gobierno central		capacitadas en temas de manejo adecuado de ganado lechero	personas capacitadas en temas de manejo adecuado de ganado lechero	
Proyecto de mejoramiento de la alimentación del hato lechero	Mejorar e impulsar la producción agropecuaria y el turismo con un manejo sustentable de los recursos naturales y el aprovechamiento adecuado de las capacidades locales y del patrimonio natural, con la implementación de infraestructura y proyectos productivos incentivando	Incrementar en un 20% la producción agrícola y pecuaria de la parroquia-Otro	Implementar proyectos productivos sostenibles de apoyo a productores de la parroquia	Se realizarán reuniones de trabajo, eventos de capacitación, firma de convenios y acuerdos para la ejecución de proyectos con los distintos niveles de Gobierno: Provincial, Cantonal y Parroquial, Ministerio de Agricultura Ganadería Acuicultura y Pesca, ONGS y	12000	Transferencias del gobierno central		400 sacos de balanceado de ganado lechero entregado	número de sacos de balanceado de ganado lechero entregado	2018

	fuentes de trabajo y la soberanía alimentaria en la parroquia.			otras instituciones aliadas para fortalecer la producción agropecuaria en la parroquia.						
Proyecto de mantenimiento y limpieza de espacios públicos	Gestionar y contribuir al incremento del acceso, cobertura y calidad de los servicios básicos de los moradores de la parroquia mejorando los espacios de encuentro común, para el sano esparcimiento de sus habitantes, el fortalecimiento de prácticas deportivas y la convivencia social; con inclusión universal y énfasis en los grupos vulnerables.	Legalizar el 60% de las comunidades de la parroquia y gestionar la dotación de los servicios básicos en la institución competente.- Otro	Gestionar ante el GAD municipal el abastecimiento de servicios básicos de su competencia a la población y promover convenios de cooperación.	Se coordinarán reuniones de trabajo, firma de convenios y compromisos entre los actores involucrados, el Gobierno Municipal, Gobierno Parroquial y Conagopare para incrementar la cobertura de servicios básicos en la parroquia.	2000	Transferencias del gobierno central		1 personal de limpieza de espacios públicos	número de personal de limpieza espacios públicos	de 2019
Proyecto de mantenimiento y limpieza de espacios públicos	Gestionar y contribuir al incremento del acceso, cobertura y calidad de los servicios básicos de los moradores de la parroquia mejorando los espacios de encuentro común, para el sano esparcimiento de sus habitantes, el	Legalizar el 60% de las comunidades de la parroquia y gestionar la dotación de los servicios básicos en la institución competente.- Otro	Regular y controlar el adecuado uso del recurso natural en el territorio parroquial.	Se coordinarán reuniones de trabajo, firma de convenios y compromisos entre los actores involucrados, el Gobierno Municipal, Gobierno Parroquial y Conagopare para incrementar la cobertura de	2000	Transferencias del gobierno central		1 personal de limpieza de espacios públicos	número de personal de limpieza espacios públicos	de 2019

	fortalecimiento de prácticas deportivas y la convivencia social; con inclusión universal y énfasis en los grupos vulnerables.			servicios básicos en la parroquia.						
Proyecto de prestación de servicios de pequeña maquinaria para conservación de forrajes	Mejorar e impulsar la producción agropecuaria y el turismo con un manejo sustentable de los recursos naturales y el aprovechamiento adecuado de las capacidades locales y del patrimonio natural, con la implementación de infraestructura y proyectos productivos incentivando fuentes de trabajo y la soberanía alimentaria en la parroquia.	Incrementar en un 20% la producción agrícola y pecuaria de la parroquia-Otro	Implementar proyectos productivos sostenibles de apoyo a productores de la parroquia	Se realizarán reuniones de trabajo, eventos de capacitación, firma de convenios y acuerdos para la ejecución de proyectos con los distintos niveles de Gobierno: Provincial, Cantonal y Parroquial, Ministerio de Agricultura Ganadería Acuacultura y Pesca, ONGS y otras instituciones aliadas para fortalecer la producción agropecuaria en la parroquia.	20000	Transferencias del gobierno central		1 máquina ensiladora de pastos adquirida	número de máquina ensiladora adquirida	2018
Proyecto de formación de promotores pecuarios	Mejorar e impulsar la producción agropecuaria y el turismo con un manejo sustentable de los recursos naturales y el aprovechamiento adecuado de las capacidades	Incrementar en un 20% la producción agrícola y pecuaria de la parroquia-Otro	Implementar proyectos productivos sostenibles de apoyo a productores de la parroquia	Se realizarán reuniones de trabajo, eventos de capacitación, firma de convenios y acuerdos para la ejecución de proyectos con los distintos niveles de Gobierno:	2000	Transferencias del gobierno central		10 promotores pecuarios formados	número de promotores pecuarios formados	2016

	locales y del patrimonio natural, con la implementación de infraestructura y proyectos productivos incentivando fuentes de trabajo y la soberanía alimentaria en la parroquia.			Provincial, Cantonal y Parroquial, Ministerio de Agricultura Ganadería Acuicultura y Pesca, ONGS y otras instituciones aliadas para fortalecer la producción agropecuaria en la parroquia.					
Proyecto de creación de la liga deportiva parroquial.	Fortalecer e incrementar las capacidades de la ciudadanía y el desarrollo del tejido social y cultural, en ambientes participativos, democráticos, seguros, libres de violencia, incluyentes y en igualdad de oportunidades, para la garantía y cumplimiento de los derechos de protección, salud y educación, considerando la atención integral y el acceso equitativo a servicios de calidad de las familias de la parroquia, con énfasis en los	Atender el 20% de la población de grupos vulnerables de la parroquia mediante proyectos de apoyo a sus familias.-Otro	Fortalecer las capacidades de la ciudadanía en ambientes participativos y democráticos, considerando la atención integral y el acceso equitativo a servicios de calidad de los grupos vulnerables de atención prioritaria.	Se realizarán reuniones de trabajo con los actores de la sociedad, líderes comunitarios, representantes de clubs, sistemas de riego, asociaciones de productores, grupos sociales y culturales para el desarrollo de actividades culturales y deportivas para el desarrollo de la parroquia.	1500	Transferencias del gobierno central	q liga parroquial implementada	número de ligas deportivas implementadas	2019

	grupos de vulnerables de atención prioritaria.									
Proyecto de creación de la liga deportiva parroquial.	Fortalecer e incrementar las capacidades de la ciudadanía y el desarrollo del tejido social y cultural, en ambientes participativos, democráticos, seguros, libres de violencia, incluyentes y en igualdad de oportunidades, para la garantía y cumplimiento de los derechos de protección, salud y educación, considerando la atención integral y el acceso equitativo a servicios de calidad de las familias de la parroquia, con énfasis en los grupos de vulnerables de atención prioritaria.	Atender el 20% de la población de grupos vulnerables de la parroquia mediante proyectos de apoyo a sus familias.-Otro	Propiciar la participación de la ciudadanía en la planeación, ejecución y evaluación de la gestión parroquial.	Se realizarán reuniones de trabajo con los actores de la sociedad, líderes comunitarios, representantes de clubs, sistemas de riego, asociaciones de productores, grupos sociales y culturales para el desarrollo de actividades culturales y deportivas para el desarrollo de la parroquia.	1500	Transferencias del gobierno central		q liga parroquial implementada	número de ligas deportivas implementadas	2019
Proyecto de adecuación de arreglo de la de la plaza central de Compud	Gestionar y contribuir al incremento del acceso, cobertura y calidad de los servicios básicos de los moradores de la parroquia	Legalizar el 60% de las comunidades de la parroquia y gestionar la dotación de los servicios	Gestionar ante el GAD municipal el abastecimiento de servicios básicos de su competencia a la población y	Se coordinarán reuniones de trabajo, firma de convenios y compromisos entre los actores involucrados, el Gobierno	10000	Transferencias del gobierno central		100% de arreglos planificados ejecutados en la plaza central de la parroquia Compud	Porcentaje de arreglos planificados ejecutados	2018

mejorando los espacios de encuentro común, para el sano esparcimiento de sus habitantes, el fortalecimiento de prácticas deportivas y la convivencia social; con inclusión universal y énfasis en los grupos vulnerables.	básicos en la institución competente.- Otro	promover convenios de cooperación.	Municipal, Gobierno Parroquial y Conagopare para incrementar la cobertura de servicios básicos en la parroquia.						
---	---	------------------------------------	---	--	--	--	--	--	--

Tabla 193. Metas por componentes

Objetivo Estratégico	Competencia	Objetivo PNBV	Indicador	Detalle "Otro" Indicador	Valor Base	Año base	Meta
Promover el aprovechamiento de recursos naturales en el marco de la responsabilidad y sostenibilidad ambiental y prácticas conservacionistas en el ecosistema páramo a través de la gestión inter institucional y participativa de los diferentes actores territoriales.	DESARROLLO DE ACTIVIDADES PRODUCTIVAS COMUNITARIAS, PROTECCIÓN DEL AMBIENTE	OBJETIVO 03: MEJORAR LA CALIDAD DE VIDA DE LA POBLACIÓN	Otro	Porcentaje vegetación nativa preservada	1	2015	Preservar el 4% de la vegetación nativa de la parroquia
Mejorar el sistema vial y de transporte e impulsar la conectividad de los asentamientos humanos y zonas productivas de la parroquia fomentando la participación de los actores sociales y territoriales.	VIALIDAD	OBJETIVO 03: MEJORAR LA CALIDAD DE VIDA DE LA POBLACIÓN	Otro	Porcentaje de vías en buen estado	20	2015	Alcanzar el 35 % de vías de la parroquia Comput en buen estado
Fortalecer la institucionalidad parroquial desde un enfoque participativo y corresponsable de los miembros del Gobierno parroquial y de la ciudadanía a través de la planificación y difusión de avances e información que permita asegurar una gestión eficiente y control social dentro de un marco de democracia participativa en la toma de decisiones a fin de cumplir con la misión institucional.	PLANIFICACIÓN CONJUNTA DEL DESARROLLO PARROQUIAL	OBJETIVO 01: CONSOLIDAR EL ESTADO DEMOCRÁTICO Y LA CONSTRUCCIÓN DEL PODER POPULAR	Otro	Porcentaje de proyectos ejecutados con seguimiento,	70	2015	Alcanzar el 100% de proyectos ejecutados con seguimiento

Mejorar e impulsar la producción agropecuaria y el turismo con un manejo sustentable de los recursos naturales y el aprovechamiento adecuado de las capacidades locales y del patrimonio natural, con la implementación de infraestructura y proyectos productivos incentivando fuentes de trabajo y la soberanía alimentaria en la parroquia.	EJECUCIÓN DE OBRAS Y CALIDAD DE SERVICIOS	OBJETIVO 09: GARANTIZAR EL TRABAJO DIGNO EN TODAS SUS FORMAS	Otro	Porcentaje de producción agrícola y pecuaria incrementada	30	2015	Incrementar en un 20% la producción agrícola y pecuaria de la parroquia
Gestionar y contribuir al incremento del acceso, cobertura y calidad de los servicios básicos de los moradores de la parroquia mejorando los espacios de encuentro común, para el sano esparcimiento de sus habitantes, el fortalecimiento de prácticas deportivas y la convivencia social; con inclusión universal y énfasis en los grupos vulnerables.	INFRAESTRUCTURA FÍSICA DE LOS ESPACIOS PARROQUIALES	OBJETIVO 05: CONSTRUIR ESPACIOS DE ENCUENTRO COMÚN Y FORTALECER LA IDENTIDAD NACIONAL, LAS IDENTIDADES DIVERSAS, LA PLURINACIONALIDAD Y LA INTERCULTURALIDAD	Otro	Porcentaje de las comunidades de la parroquia legalizadas	20	2015	Legalizar el 60% de las comunidades de la parroquia y gestionar la dotación de los servicios básicos en la institución competente.
Fortalecer e incrementar las capacidades de la ciudadanía y el desarrollo del tejido social y cultural, en ambientes participativos, democráticos, seguros, libres de violencia, incluyentes y en igualdad de oportunidades, para la garantía y cumplimiento de los derechos de protección, salud y educación, considerando la atención integral y el acceso equitativo a servicios de calidad de las familias de la parroquia, con énfasis en los grupos de vulnerables de atención prioritaria.	PROMOVER LA ORGANIZACIÓN CIUDADANA RURAL	OBJETIVO 02: AUSPICIAR LA IGUALDAD, LA COHESIÓN, Y LA EQUIDAD SOCIAL Y TERRITORIAL, EN LA DIVERSIDAD	Otro	Porcentaje de familia de grupos de atención prioritaria atendidos.	5	2015	Atender el 20% de la población de grupos vulnerables de la parroquia mediante proyectos de apoyo a sus familias.

Tabla 194. Agenda Regulatoria

Temática	Mecanismo
Mantenimiento vial	Forma de Convenios con otros niveles de Gobierno para el mantenimiento vial
Protección y conservación del medio ambiente	Firma de convenios con el MAE

5.6 Estrategias metodológicas de seguimiento y evaluación

Considerando que cada proyecto tiene un tiempo de inicio y otro de finalización, la metodología a aplicar para el seguimiento evaluación será cada 3 meses. Este proceso comprende la recopilación y análisis de información que permita verificar y cuantificar los resultados de las acciones realizadas y el progreso en el cumplimiento de la meta propuesta para el año de análisis, con la finalidad de proporcionar alertas tempranas que permitan retroalimentar las políticas públicas en los territorios.

El seguimiento consistirá en efectuar un análisis de las situaciones a destacar y las que deben ser corregidas, identificando las causas y consecuencias del incumplimiento de las metas. Con el propósito de monitorear el avance en el cumplimiento de las metas y en la ejecución de los programas y/o proyectos, se sugiere la elaboración de un Informe de Seguimiento al cumplimiento del Plan de Desarrollo y Ordenamiento Territorial, que incorpore un análisis, alertas y recomendaciones obtenidas de los procesos de seguimiento al cumplimiento de las metas y a la ejecución de las intervenciones.

Tomando en cuenta los lineamientos expuestos en la “Guía Metodológica para la Elaboración de Planes de Desarrollo y Ordenamiento Territorial de los Gobiernos Autónomos Descentralizados”, emitida por la Secretaría Nacional de Planificación y Desarrollo SENPLADES, se acoge la propuesta de informe de seguimiento al PDyOT

6. ACTA DE APROBACIÓN DEL PLAN DE DESARROLLO Y ORDENAMIENTO TERRITORIAL DE COMPUD POR EL CONSEJO DE PLANIFICACIÓN



**GOBIERNO AUTÓNOMO DESCENTRALIZADO PARROQUIAL RURAL
COMPUD**



CONSEJO DE PLANIFICACIÓN DE LA PARROQUIA COMPUD

ACTA N. 02.2015

ACTA DE SESIÓN DEL CONSEJO DE PLANIFICACIÓN PARA REVISIÓN DEL PLAN DE DESARROLLO Y ORDENAMIENTO TERRITORIAL DE COMPUD

En la Oficina del Gobierno Parroquial Compud, siendo las 14H00 pm del día martes 13 de octubre del 2015 previa convocatoria se reúnen los miembros del Consejo de Planificación de la parroquia Compud con el propósito de tratar el único punto del orden del día: la revisión del contenido del documento del Plan de Desarrollo y Ordenamiento Territorial de Compud 2014-2019 y emitir el respectivo informe.


Al constatar la presencia de todos los miembros del Consejo de Planificación el Sr. José Vicente Ortiz Castillo, Presidente del Gobierno Autónomo Descentralizado Parroquial Compud declara instalada la sesión y solicita al técnico del GAD Parroquial Compud que socialice el contenido del Plan de Desarrollo y Ordenamiento Territorial Compud.


La Ing. Blanca Azucena Shinín Tito, Técnica de la Unidad de Planificación del Gobierno Autónomo Descentralizado Parroquial Rural Compud realiza la exposición clara y detallada del documento del Plan de Desarrollo y Ordenamiento Territorial de la parroquia, empleando equipos audiovisuales, mientras los miembros del Consejo de Planificación analizan minuciosamente el contenido del documento con énfasis en las fases de diagnóstico, propuesta y gestión. Constatando que el contenido expuesto es coherente y apegado a la realidad de la parroquia, a sus necesidades, prioridades y expectativas a futuro y que cumple el contenido mínimo señalado en el Art. 42 del Código Orgánico de la Planificación y Finanzas Públicas en función de las disposiciones respectivas del Código Orgánico y de Organización Territorial Autonomía y Descentralización. Por lo que el Consejo de Planificación de la Parroquia Compud.


Resuelve:


- Emitir el Informe favorable de aprobación del Plan de Desarrollo y Ordenamiento Territorial de Compud 2014-2019 y remitirlo al Gobierno Autónomo Descentralizado Parroquial Compud.


A continuación siendo las dieciséis horas el Presidente del Consejo de Planificación da por finalizada la sesión. Para constancia de lo actuado se procede a la firma de la presente acta en original y copia.



Sr. José Vicente Ortiz C.
PRESIDENTE GADPR COMPUD


Sra. María Inés Sanango C.
VOCAL GADPR COMPUD


Ing. Blanca Azucena Shinín T.
TÉCNICA GADPR COMPUD


Sr. Jacinto Santacruz
MIEMBRO DEL CONSEJO DE
PLANIFICACIÓN


Sra. Rosa Patiño
MIEMBRO DEL CONSEJO DE
PLANIFICACIÓN


Sr. Luis Rodríguez Peñañiel
MIEMBRO DEL CONSEJO DE
PLANIFICACIÓN

Email: gobiernoparroquialcompud@live.com Telf. 03 3024742

7. RESOLUCIÓN FINAL DE APROBACIÓN DEL PLAN DE DESARROLLO Y ORDENAMIENTO TERRITORIAL DE COMPUD



**GOBIERNO AUTÓNOMO DESCENTRALIZADO PARROQUIAL RURAL
COMPUD**



RESOLUCIÓN N° 024.2015

CONSIDERANDO

Que el artículo 241 de la Constitución de la República del Ecuador, señala que la planificación garantizará el ordenamiento territorial y será obligatoria en todos los gobiernos autónomos descentralizados.

Que el artículo 267 de la Constitución de la República del Ecuador, señala que los gobiernos parroquiales rurales tienen como competencia exclusiva al planificar el desarrollo parroquial y su correspondiente ordenamiento territorial, en coordinación con el gobierno cantonal y provincial.

Que el artículo 280 de la Constitución de la República del Ecuador, señala que el plan nacional de desarrollo es el instrumento al que se sujetan las políticas, programas y proyectos públicos; la programación y ejecución del presupuesto del estado y la inversión y la asignación de los recursos públicos y coordinar las competencias exclusivas entre el estado central y los gobiernos autónomos descentralizados. Su observancia será de carácter obligatorio para el sector e indicativo para los demás sectores.

Que el artículo 238 del Código Orgánico y de Organización Territorial Autonomía y Descentralización, señala que las prioridades de gasto se establecerá desde las unidades básicas de participación y serán recogidas por la asamblea local o el organismo que en cada gobierno autónomo descentralizado se establezca como máxima instancia de participación.

La asamblea local o el organismo que en cada gobierno autónomo descentralizado se establezca como máxima instancia de participación considerando el límite presupuestario, defina prioridades anuales de inversión en función de los lineamientos locales e incorporados en los proyectos de presupuesto de las dependencias y servicios de los gobiernos autónomos descentralizados.

Que el artículo 323 del Código Orgánico y de Organización Territorial Autonomía y Descentralización, señala que el órgano normativo del respectivo gobierno autónomo descentralizado podrá expedir además, acuerdos y resoluciones sobre que tengan carácter especial o específico, los que serán aprobados por el órgano legislativo del gobierno autónomo, por simple mayoría, en un solo debate y serán notificados a los interesados, sin perjuicio de disponer su publicación en cualquiera de los medios determinados en el artículo precedente, de existir mérito para ello. En las juntas parroquiales rurales se requerirá de dos sesiones en días distintos para el debate y aprobación de acuerdos y resoluciones en los siguientes casos:

- a) Aprobación del plan de desarrollo parroquial y de ordenamiento territorial;
- b) Aprobación del plan operativo anual y su presupuesto, previo criterio favorable del consejo de planificación; y,
- c) Acuerdos que impliquen participación en mancomunidades o consorcios.

Una vez aprobados se dispondrá su publicación y difusión a fin de asegurar que puedan ser conocidos por toda la población de la parroquia.

Que el artículo 12 del Código Orgánico de la Planificación y Finanzas Públicas, señala que la planificación del desarrollo y el ordenamiento territorial es competencia de los gobiernos autónomos descentralizados en sus territorios, se ejercerá a través de sus planes propios y demás instrumentos, en articulación y coordinación con los diferentes niveles de gobierno, en el ámbito del sistema nacional descentralizado de planificación participativa.

Que el artículo 29 del Código Orgánico de la Planificación y Finanzas Públicas, señala que es función del consejo de planificación de gobiernos autónomos descentralizados el participar en el proceso de formulación de sus planes y emitir resolución favorable sobre las prioridades estratégicas de desarrollo, como requisito indispensable para su aprobación ante el órgano

Email: gobiernoparroquialcompud@live.com Telf. 03 3024742

legislativo correspondiente. Es función del consejo de planificación de los gobiernos autónomos descentralizados el velar por la coherencia del plan de desarrollo y ordenamiento territorial con los planes de los demás niveles de gobierno y con el plan nacional de desarrollo.

Que el artículo 41 del Código de planificación y finanzas públicas señala, señala que los planes de desarrollo son las directrices principales de los gobiernos autónomos descentralizados respecto de las decisiones estratégicas de desarrollo en el territorio. Estos tendrán una visión de largo plazo y serán implementados a través del ejercicio de sus competencias asignadas por la constitución de la república y las leyes, así como aquellas que se transfieran como resultado del proceso de descentralización.

Que el artículo 42 del Código Orgánico de la Planificación y Finanzas Públicas, señala el Contenidos mínimos de los planes de desarrollo.- En concordancia con las disposiciones del Código de Organización Territorial, Autonomías y Descentralización (COOTAD), los planes de desarrollo de los gobiernos autónomos descentralizados deberán contener, al menos, lo siguiente:

a. Diagnóstico.- Para la elaboración del diagnóstico, los gobiernos autónomos descentralizados deberán observar, por lo menos, contenidos que describan las inequidades y desequilibrios socio territoriales, potencialidades y oportunidades de su territorio, la situación deficitaria, los proyectos existentes en el territorio, las relaciones del territorio con los circunvecinos, la posibilidad y los requerimientos del territorio articuladas al Plan Nacional de Desarrollo y, finalmente, el modelo territorial actual;

b. Propuesta.- Para la elaboración de la propuesta, los gobiernos autónomos descentralizados tomarán en cuenta la visión de mediano y largo plazos, los objetivos, políticas, estrategias, resultados y metas deseadas, y el modelo territorial que debe implementarse para viabilizar el logro de sus objetivos; y,

c. Modelo de gestión.- Para la elaboración del modelo de gestión, los gobiernos autónomos descentralizados deberán precisar, por lo menos, los datos específicos de los programas y proyectos, cronogramas estimados y presupuestos, instancias responsables de la ejecución, sistema de monitoreo, evaluación y retroalimentación que faciliten la rendición de cuentas y el control social.

Los planes de desarrollo de los gobiernos autónomos descentralizados considerarán los objetivos de los planes de los niveles superiores e inferiores de gobierno.

Que el artículo 43 del Código Orgánico de la Planificación y Finanzas Públicas, señala que Los planes de ordenamiento territorial son los instrumentos de la planificación del desarrollo que tienen por objeto el ordenar, compatibilizar y armonizar las decisiones estratégicas de desarrollo respecto de los asentamientos humanos, las actividades económico-productivas y el manejo de los recursos naturales en función de las cualidades territoriales, a través de la definición de lineamientos para la materialización del modelo territorial de largo plazo, establecido por el nivel de gobierno respectivo.

Los planes de ordenamiento territorial deberán articular las políticas de desarrollo y las directrices de ordenamiento del territorio, en el marco de las competencias propias de cada nivel de gobierno y velarán por el cumplimiento de la función social y ambiental de la propiedad. Los gobiernos parroquiales rurales podrán formular un solo plan de desarrollo y ordenamiento territorial.

Los planes de ordenamiento territorial regionales, provinciales y parroquiales se articularán entre sí, debiendo observar, de manera obligatoria, lo dispuesto en los planes de ordenamiento territorial cantonal y/o distrital respecto de la asignación y regulación del uso y ocupación del suelo.

La actualización de los instrumentos de ordenamiento territorial deberá mantener completa coherencia con los instrumentos de planificación del desarrollo vigentes en cada nivel de gobierno.

Email: gobiernoparroquialcompud@live.com Telf. 03 3024742

Que el artículo 44 del Código Orgánico de la Planificación y Finanzas Públicas, señala que Sin perjuicio de lo previsto en la Ley y las disposiciones del Consejo Nacional de Competencias, los planes de ordenamiento territorial de los gobiernos autónomos descentralizados observarán los siguientes criterios:

a. Los planes de ordenamiento territorial regional y provincial definirán el modelo económico productivo y ambiental, de infraestructura y de conectividad, correspondiente a su nivel territorial, el mismo que se considerará como insumo para la asignación y regulación del uso y ocupación del suelo en los planes de ordenamiento territorial cantonal y/o distrital;

b. Los planes de ordenamiento territorial cantonal y/o distrital definirán y regularán el uso y ocupación del suelo que contiene la localización de todas las actividades que se asiente en el territorio y las disposiciones normativas que se definan para el efecto.

Corresponde exclusivamente a los gobiernos municipales y metropolitanos la regulación, control y sanción respecto del uso y ocupación del suelo en el territorio del cantón. Las decisiones de ordenamiento territorial de este nivel, racionalizarán las intervenciones en el territorio de todos los gobiernos autónomos descentralizados.

Los planes de ordenamiento territorial cantonal y/o distrital no confieren derechos sino en virtud de las estipulaciones expresas constantes en la Ley y en la normativa de los gobiernos autónomos descentralizados municipales y distritales.

Respecto de los planes de ordenamiento territorial cantonales y/o distritales se aplicarán, además, las normas pertinentes previstas en el Código de Organización Territorial, Autonomías y Descentralización (COOTAD); y,

c. Las definiciones relativas al territorio parroquial rural, formuladas por las juntas parroquiales rurales, se coordinarán con los modelos territoriales provinciales, cantonales y/o distritales.

Que el artículo 45 del Código Orgánico de la Planificación y Finanzas Públicas, señala que Ley definirá los procedimientos de coordinación y armonización de la planificación territorial de los gobiernos autónomos descentralizados, y de éstos con las competencias sectoriales con incidencia territorial ejercidas por el gobierno central.

El gobierno central podrá formular instrumentos de planificación territorial especial para los proyectos nacionales de carácter estratégico. Dichos instrumentos establecerán orientaciones generales que deberán ser consideradas en los procesos de planificación y ordenamiento territorial de los niveles de gobierno respectivos.

Que el artículo 46 del Código Orgánico de la Planificación y Finanzas Públicas, señala que Los planes de desarrollo y de ordenamiento territorial de los gobiernos autónomos descentralizados se formularán y actualizarán con participación ciudadana, para lo cual se aplicarán los mecanismos participativos establecidos en la Constitución de la República, la Ley y la normativa expedida por los gobiernos autónomos descentralizados.

Que el artículo 47 del Código Orgánico de la Planificación y Finanzas Públicas, señala que Para la aprobación de los planes de desarrollo y de ordenamiento territorial se contará con el voto favorable de la mayoría absoluta de los miembros del órgano legislativo de cada gobierno autónomo descentralizado. De no alcanzar esta votación, en una nueva sesión se aprobará con el voto de la mayoría simple de los miembros presentes.

Que el artículo 48 del Código Orgánico de la Planificación y Finanzas Públicas, señala que Los planes de desarrollo y de ordenamiento territorial entrarán en vigencia a partir de su expedición mediante el acto normativo correspondiente.

Email: gobiernoparroquialcompud@live.com Telf. 03 3024742



Es obligación de cada gobierno autónomo descentralizado publicar y difundir sus respectivos planes de desarrollo y de ordenamiento territorial, así como actualizarlos al inicio de cada gestión.

Que el artículo 49 del Código Orgánico de la Planificación y Finanzas Públicas, señala que Los planes de desarrollo y de ordenamiento territorial serán referentes obligatorios para la elaboración de planes de inversión, presupuestos y demás instrumentos de gestión de cada gobierno autónomo descentralizado.

Que el artículo 50 del Código Orgánico de la Planificación y Finanzas Públicas, señala que Los gobiernos autónomos descentralizados deberán realizar un monitoreo periódico de las metas propuestas en sus planes y evaluarán su cumplimiento para establecer los correctivos o modificaciones que se requieran.

La Secretaría Nacional de Planificación y Desarrollo, conjuntamente con los gobiernos autónomos descentralizados, formulará los lineamientos de carácter general para el cumplimiento de esta disposición, los mismos que serán aprobados por el Consejo Nacional de Planificación.

Que el artículo 51 del Código Orgánico de la Planificación y Finanzas Públicas, señala que Con el fin de optimizar las intervenciones públicas y de aplicar el numeral 3 del Art. 272 de la Constitución los gobiernos autónomos descentralizados reportarán anualmente a la Secretaría Nacional de Planificación y Desarrollo el cumplimiento de las metas propuestas en sus respectivos planes.

Que el Gobierno Autónomo Descentralizado Rural Compud en sesión extraordinaria convocada con fecha 14 de octubre de 2015, conoció la resolución favorable emitida por el Consejo de Planificación de la Parroquia Rural de Compud, con respecto al contenido del Plan de Desarrollo y Ordenamiento Territorial de Compud 2014-2019, en ejercicio de las atribuciones que le confiere el artículo 67 del código orgánico de Organización Territorial, Autonomía y Descentralización.

Expide:

RESOLUCIÓN PARA LA APROBACIÓN DEL PLAN DE DESARROLLO Y ORDENAMIENTO TERRITORIAL DE LA PARROQUIA COMPUD

Art 1. Ámbito de aplicación.- La presente Resolución aprueba el Plan de desarrollo y ordenamiento territorial de Compud 2014-2019 que recopila el diagnóstico actual, la propuesta y el modelo de gestión de las prioridades estratégicas de desarrollo de la parroquia de Compud por lo que se constituye en una herramienta para la gestión del Gobierno Autónomo Descentralizado Parroquial Rural de Compud, durante el periodo mencionado, considerando posteriores modificaciones necesarias en su contenido previa a su impresión.

Art 2. Del objeto.- Aprobar el Plan de Desarrollo y Ordenamiento Territorial de la parroquia rural Compud con un horizonte de planificación que va desde el año 2014 hasta el 2019.

DISPOSICIONES GENERALES

PRIMERA.- Disponer la publicación y difusión del plan de Desarrollo y Ordenamiento Territorial de la parroquia rural de Compud 2014-2019.

Email: gobiernoparroquialcompud@live.com Telf. 03 3024742


SEGUNDA.- Disponer de la impresión de ejemplares originales del plan de desarrollo y Ordenamiento Territorial de la parroquia Rural de Compud; los que serán entregados y reposarán en las siguientes estancias.


1. Ejemplar entregado en la oficina del Gobierno Parroquial Rural
2. Ejemplar entregado al GAD municipal
3. Ejemplar entregado al GAD provincial
4. Ejemplar entregado a SENPLADES
5. Ejemplar entregado a CONAGOPARE
6. Ejemplares entregados a las directivas de las comunidades de Verdepamba, Llalla, Compud viejo, Cullún, Tauri, Saguin
7. Ejemplares entregados a instituciones gubernamentales y de apoyo presentes en la parroquia.


TERCERA.- Disponer de la impresión de ejemplares divulgativos en resumen del Plan de Desarrollo y Ordenamiento Territorial de la parroquia rural de Compud 2014-2019; los que serán entregados a los pobladores de la parroquia Compud.

DISPOSICIÓN FINAL.- la presente resolución entrará en vigencia a partir de su suscripción.


Dado y firmado en la sede del Gobierno Parroquial Rural de Compud, ubicado en la provincia de Chimborazo, Cantón Chunchi, en la Cabecera Parroquial de la parroquia Rural de Compud a los 14 días del mes de octubre del 2015.


Sr. José Vicente Ortiz C.
PRESIDENTE GADPR COMPUD


Sra. María Inés Sanango C.
VOCAL GADPR COMPUD


Sr. Amelia Esperanza Ojeda C.
VOCAL GADPR COMPUD


Sr. Clever Raúl Serrano S.
VOCAL GADPR COMPUD


Sr. Galo Rolando Santander R.
VOCAL GADPR COMPUD

ANEXOS

1. FOTOGRAFÍA SATELITAL DE LA CABECERA PARROQUIAL DE COMPUD

